

# STAR MOUNTAINS

## Gúdar Javalambre

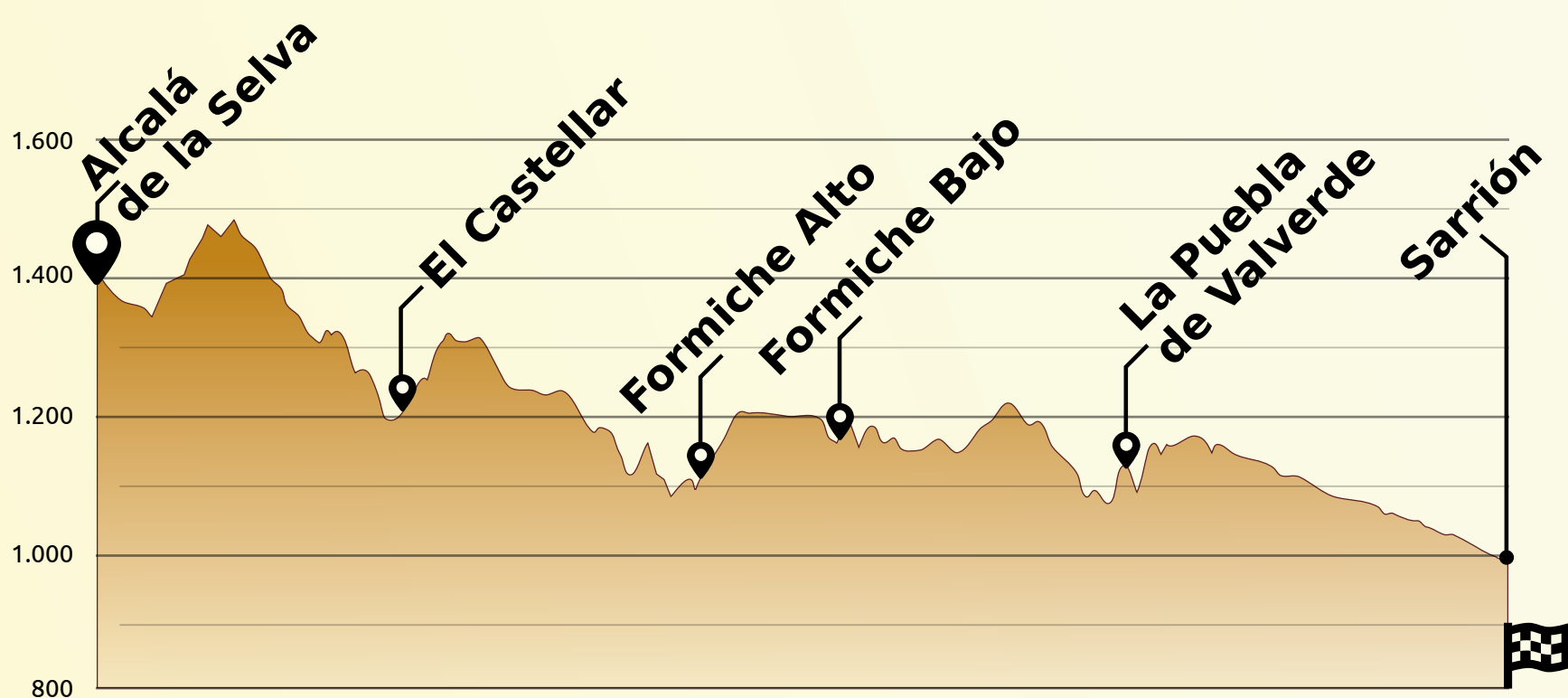
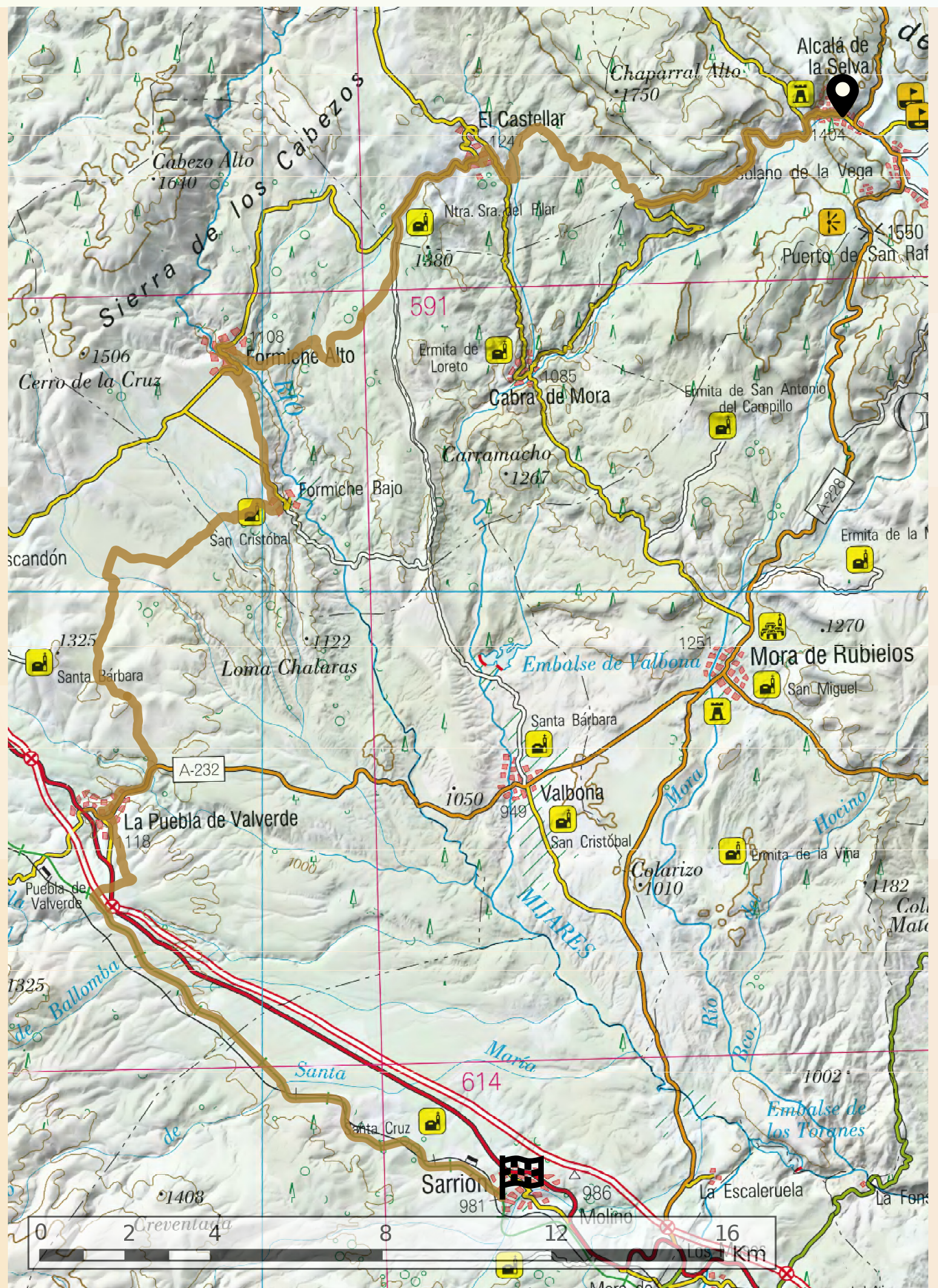
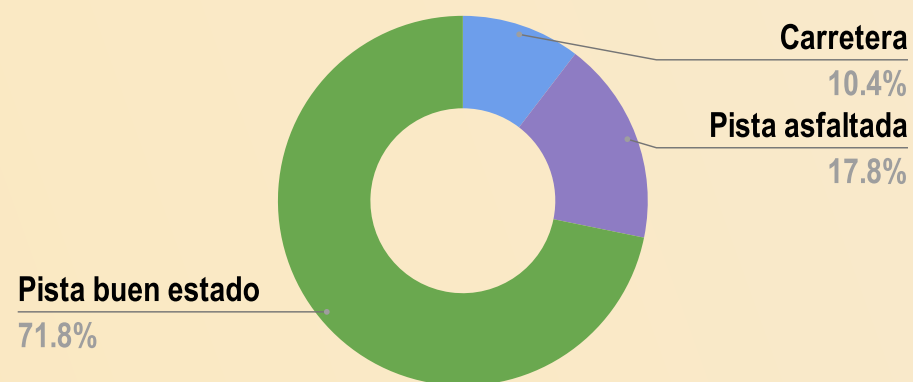
8

Distancia  
**60,80 km**

Desnivel  
+ 803 m    - 1.191 m

Altitud  
↑ 1.462 m    ↓ 990 m

Dificultad  
● ● ● ● ● ROJA



60,80 km

### Del cañón del río Alcalá a la vía verde.

Star Mountains 8 se inicia en Alcalá de la Selva tomando la pista asfaltada en dirección a Cabra de Mora, desde donde se observa el imponente cañón del río Alcalá.

Tras pasar por el Castellar, la ruta continúa por la ermita del Pilar, por Formiche Alto en primer lugar y por Formiche Bajo después. Desde ahí y por pista nos dirigimos a la Puebla de Valverde, donde tomamos la vía verde en dirección a Sarrión, localidad donde finaliza la etapa.