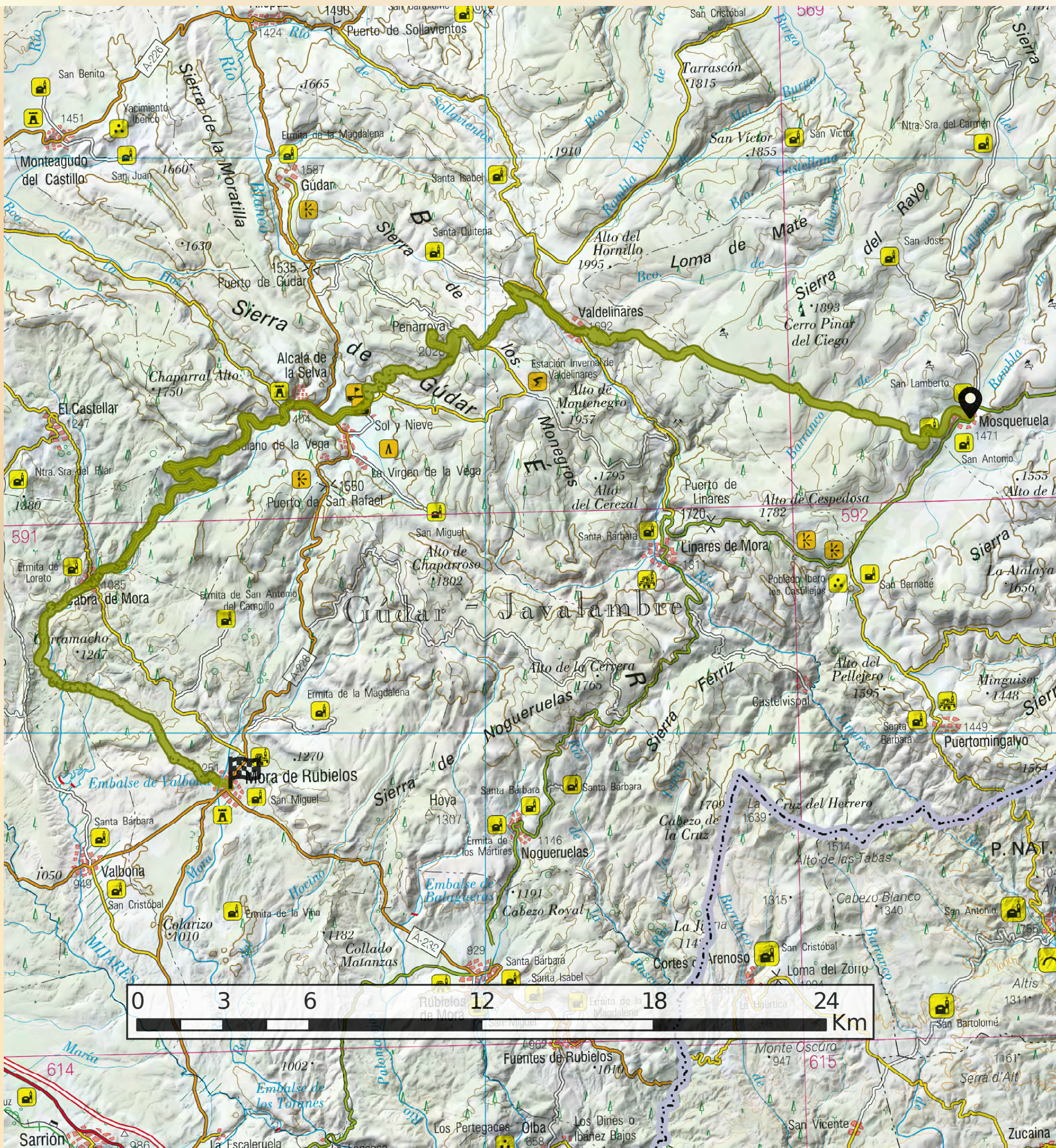




STAR MOUNTAINS EXPRESS



Gúdar Javalambre

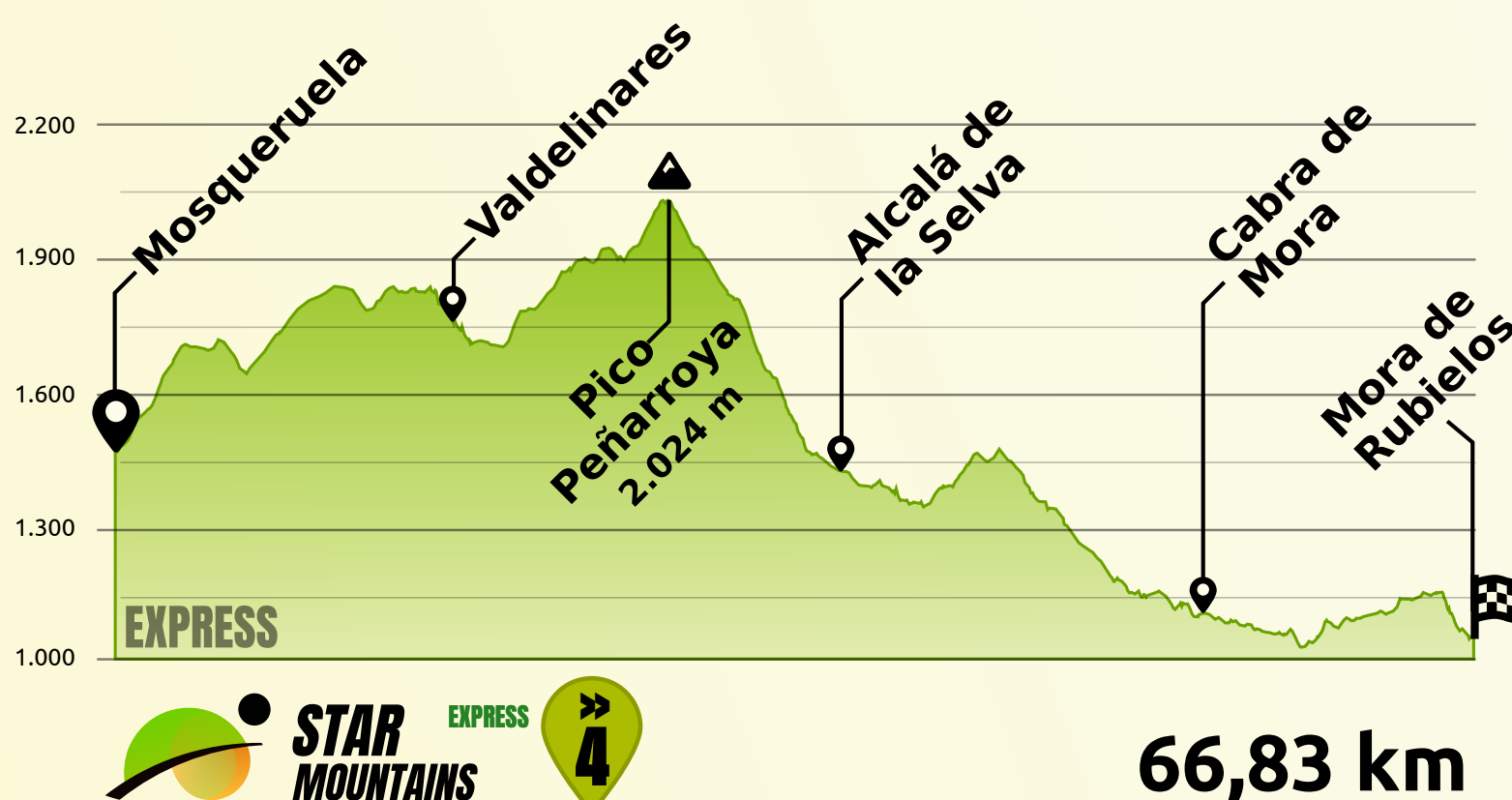
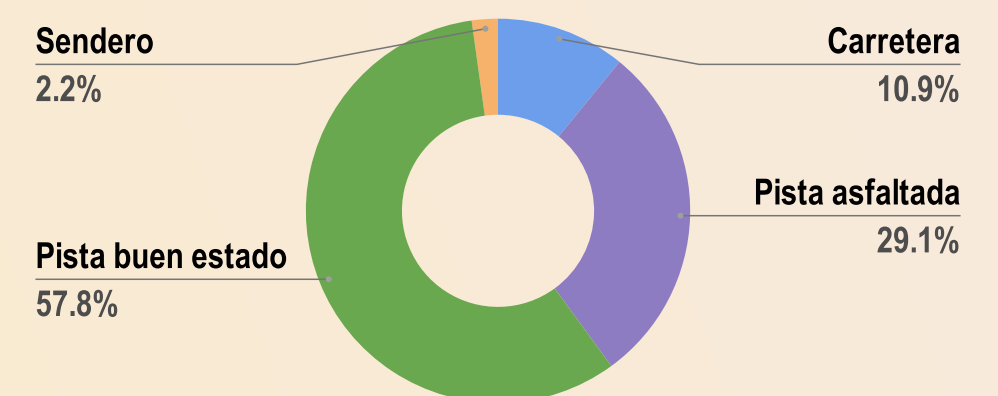


Distancia
63,83 km

Desnivel
+ 1.261 m - 1.676 m

Altitud
↑ 2.024 m ↓ 1.014 m

Dificultad
● ● ● ● ROJA



100% Sierra de Gúdar.

Star Mountains Express 4 parte de Mosqueruela por pista forestal hasta Valdelinares, municipio más alto de España.

Desde este pueblo, primero por el PRTE-29 y después por un tramo de carretera, se toma la pista que nos lleva al Pico Peñarroya, de 2.024 metros de altitud y punto más elevado de Teruel. Una fuerte bajada nos lleva a Alcalá de la Selva, donde continuamos dirección Cabra de Mora por el espectacular cañón del río Alcalá.

Continuando río abajo pasaremos por varias masías y después por el barrio de las Barrachinas, para finalizar en la localidad de Mora de Rubielos.