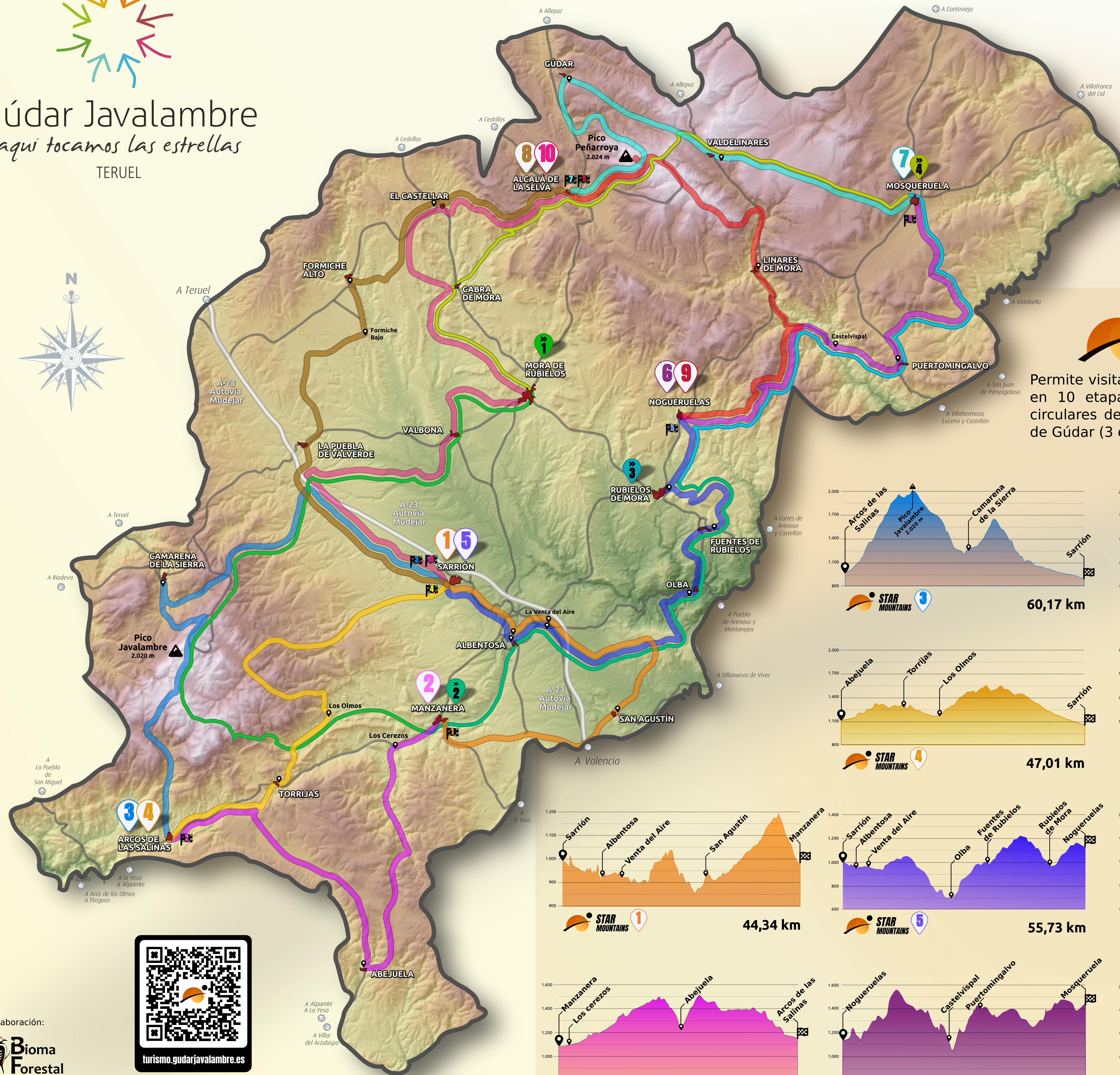



Gúdar Javalambre
aquí tocamos las estrellas
TERUEL



Elaboración:
Bioma Forestal

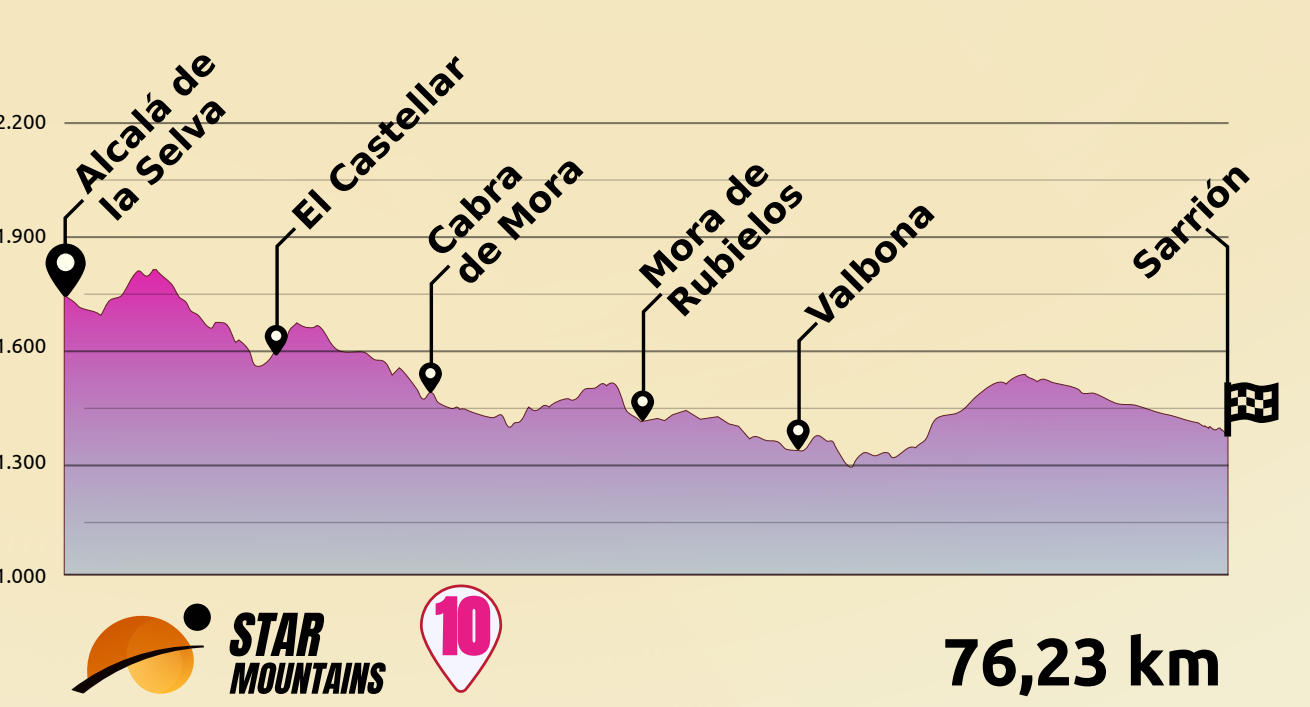
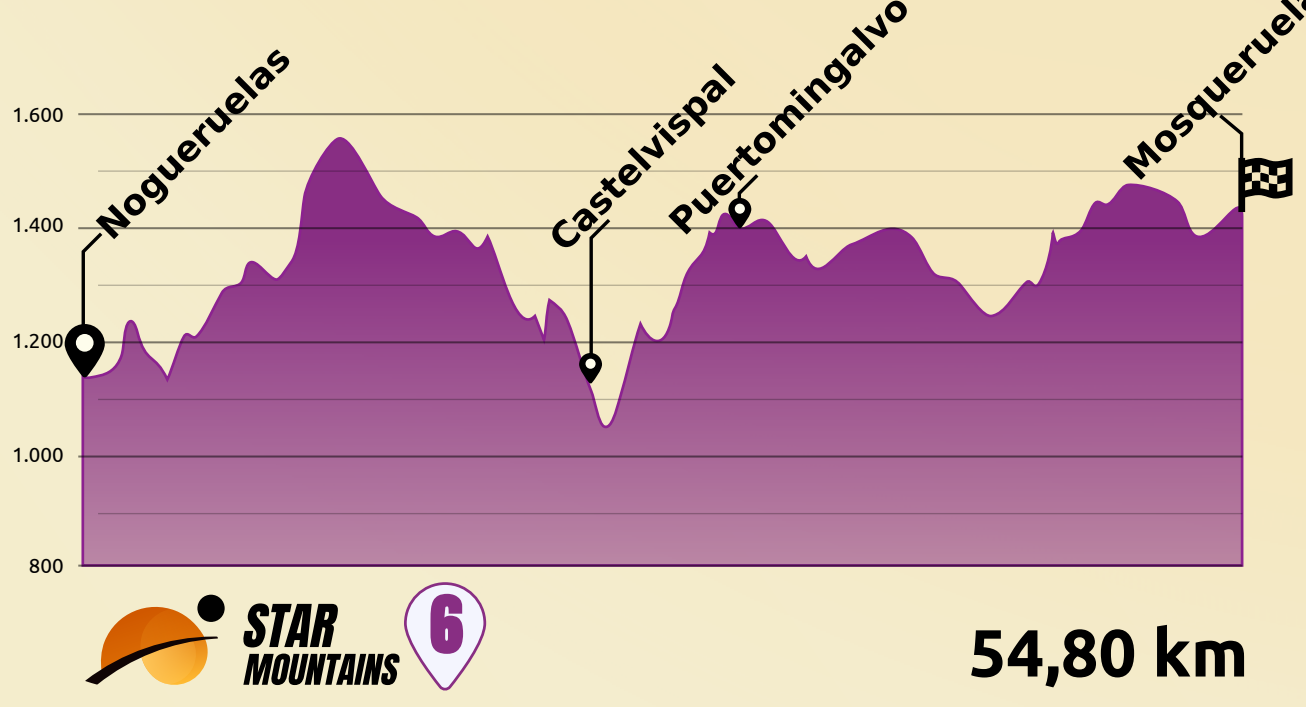
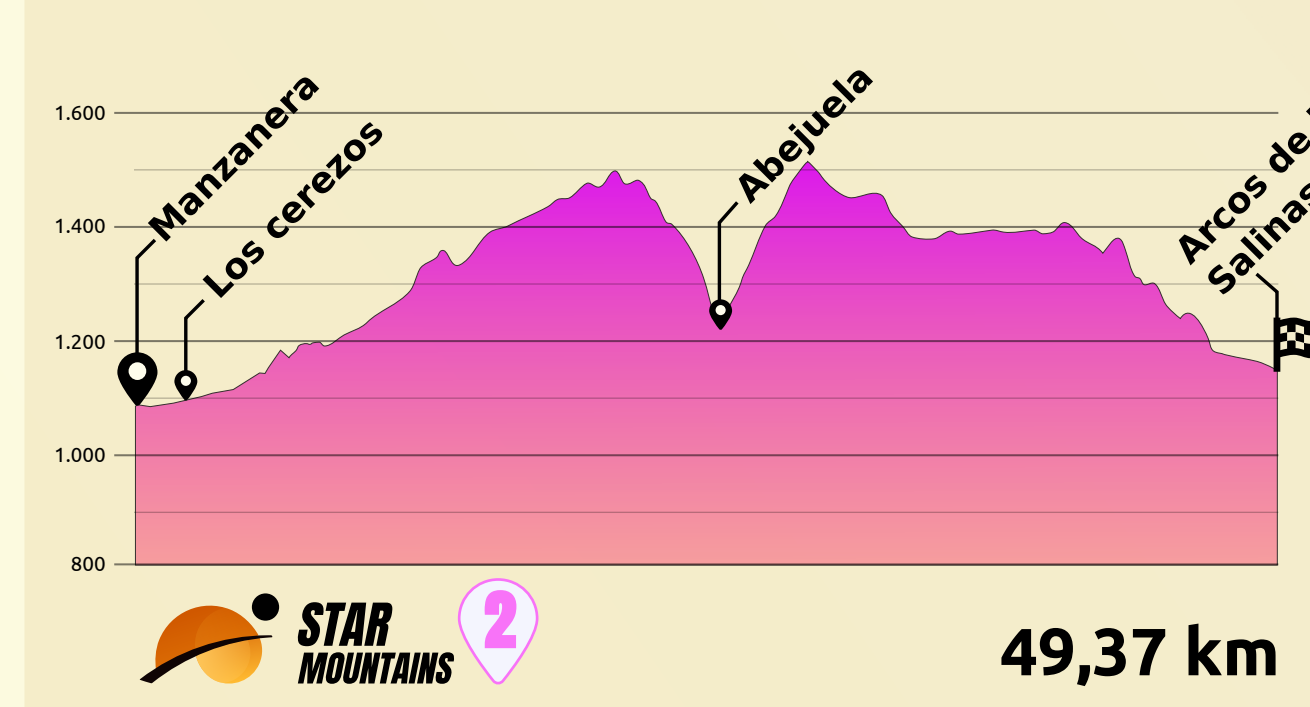
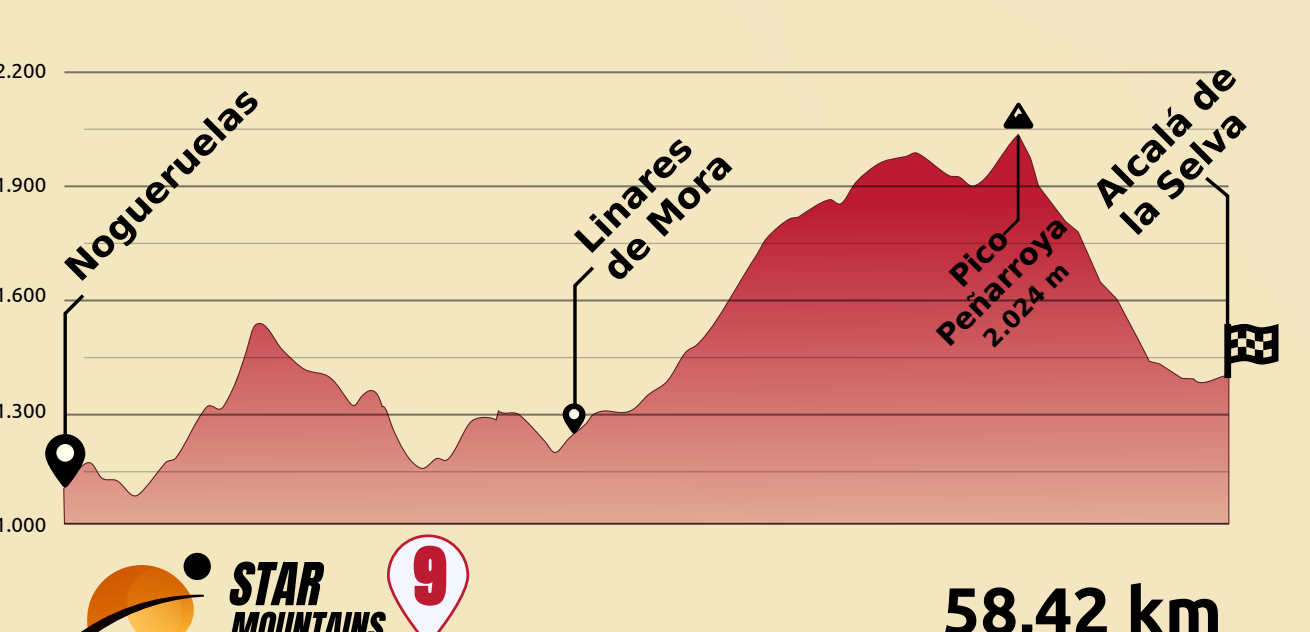
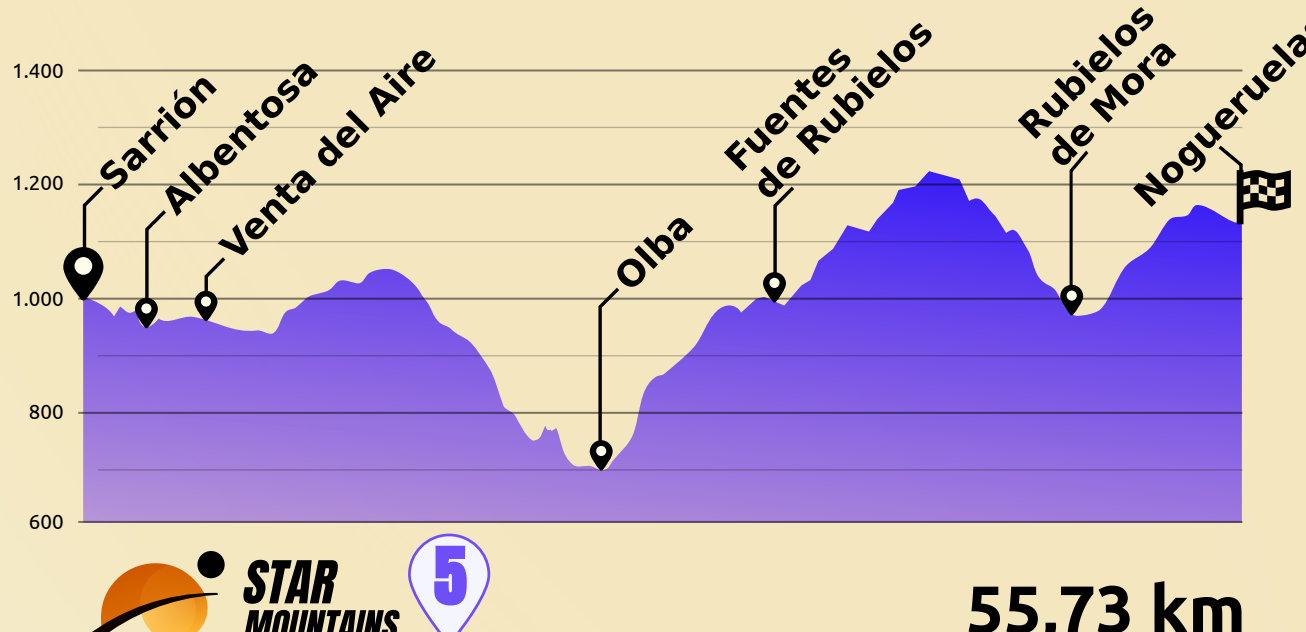
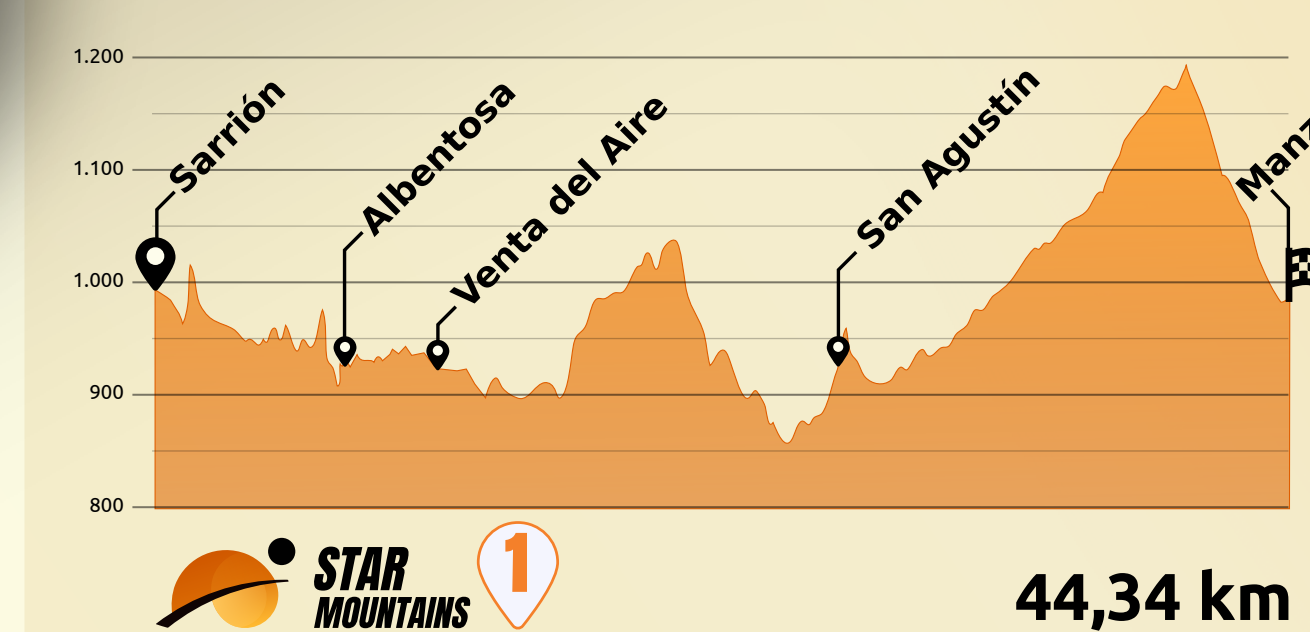
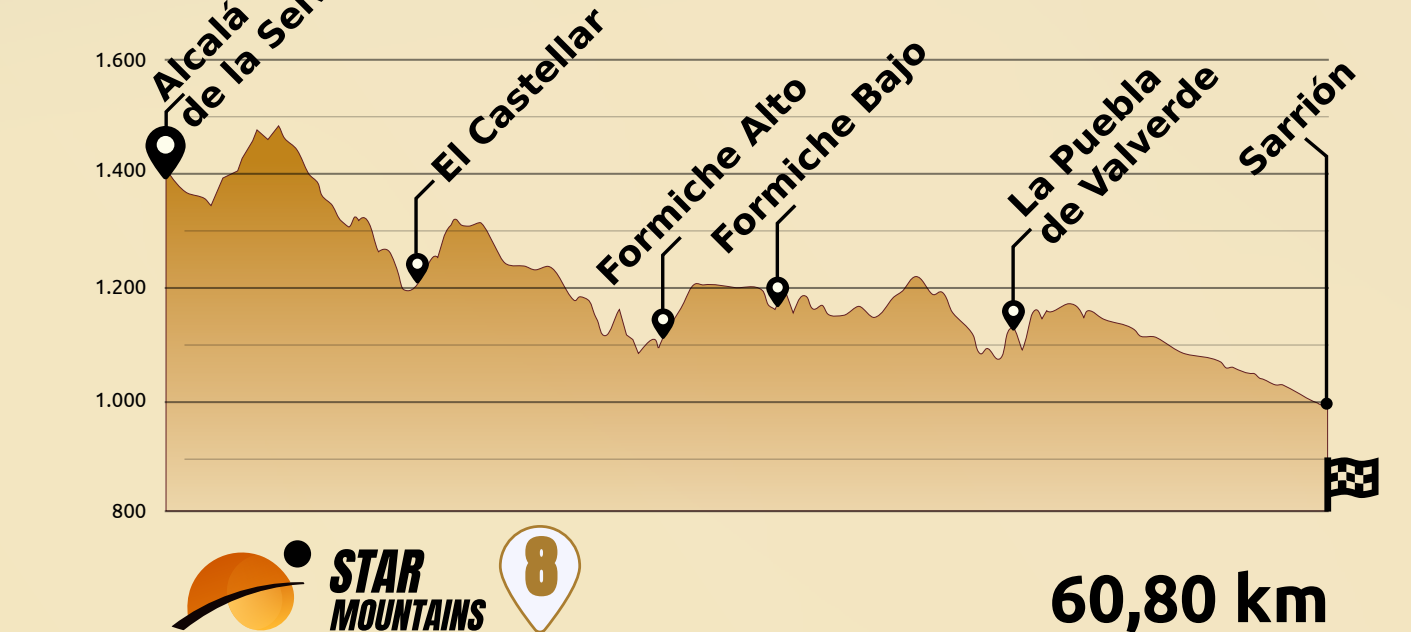
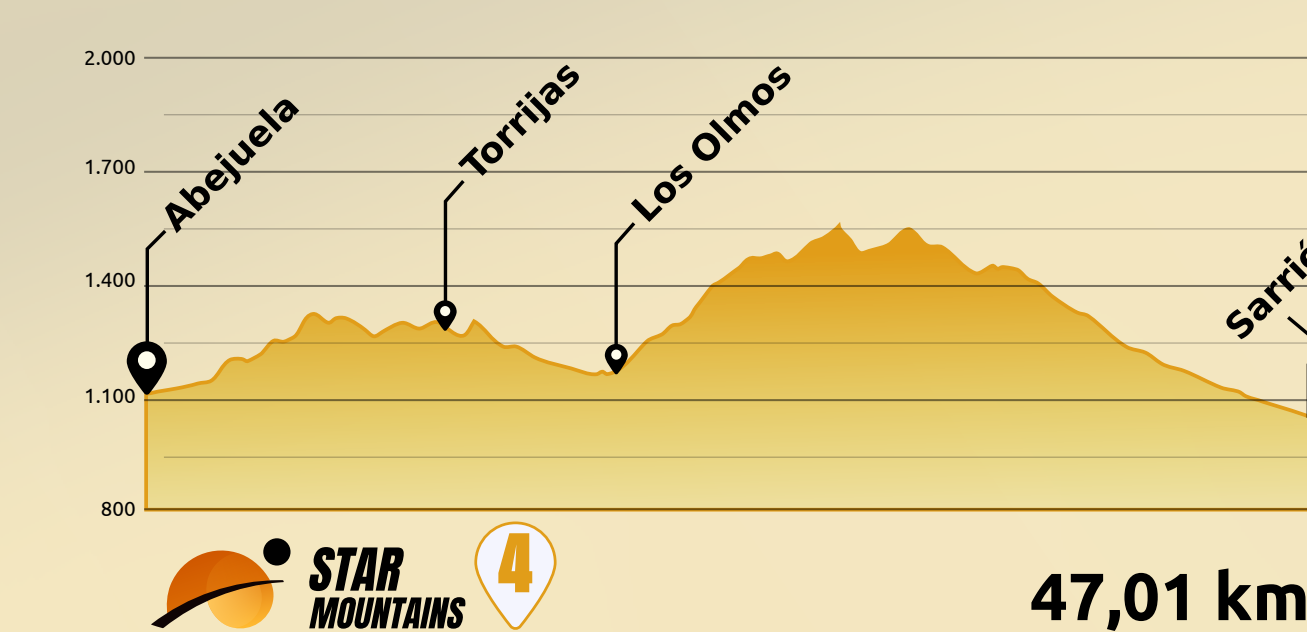
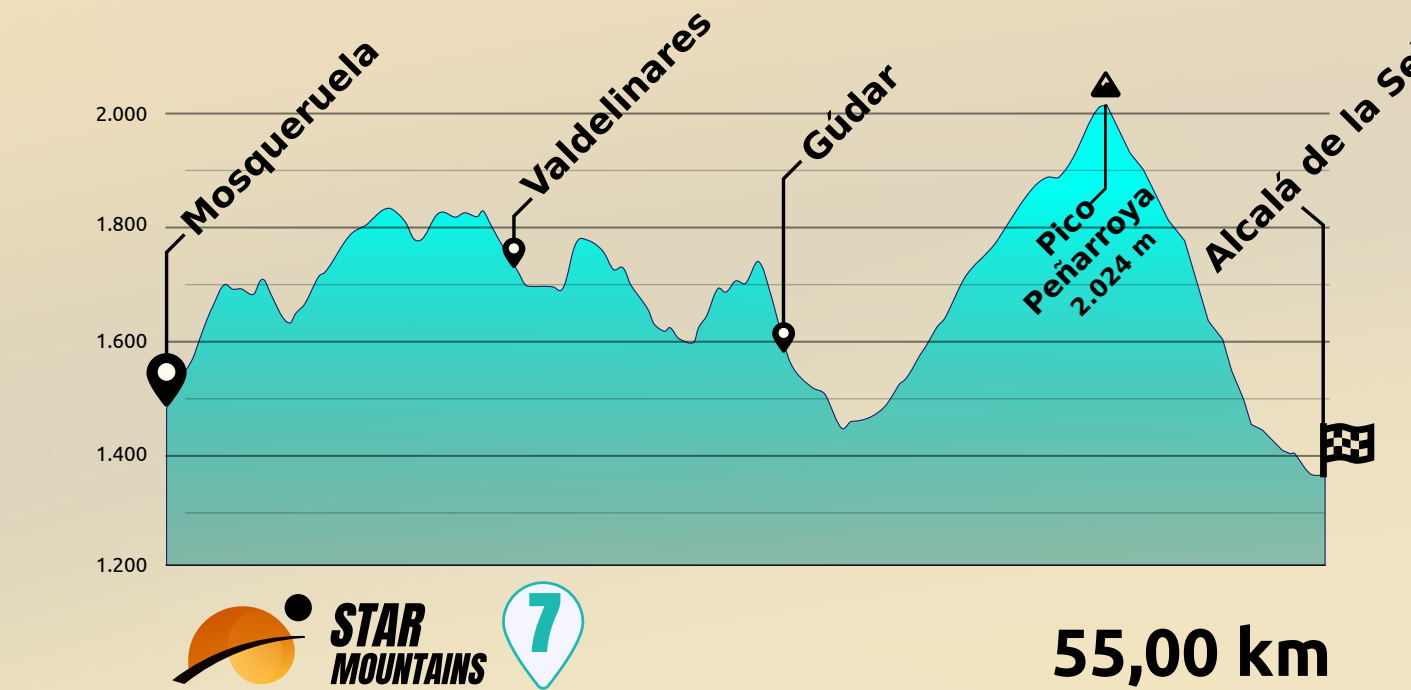
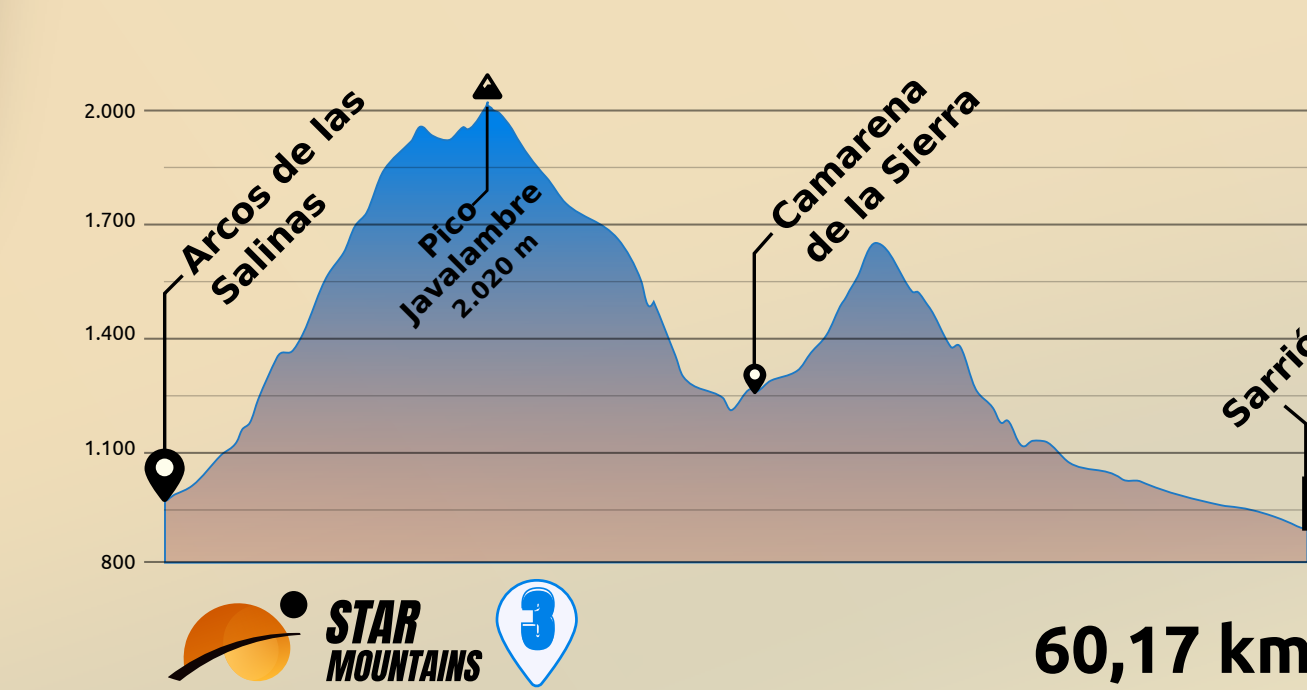


STAR MOUNTAINS

Gúdar Javalambre

Versión clásica

Permite visitar todos los municipios de la comarca en 10 etapas. Además es posible hacer rutas circulares de la Sierra de Javalambre (3 días), la de Gúdar (3 o 4 días) o ambas.



Star Mountains es una ruta de bicicleta de montaña que une los 24 municipios de la comarca Gúdar-Javalambre.

Se trata de un recorrido circular que transcurre en su mayor parte por pistas forestales visitando los principales puntos de interés turístico de la comarca, incluidos el pico Peñarroya y el pico Javalambre, las dos montañas más elevadas de la provincia de Teruel, superando en ambos casos los 2000 metros de altitud.

Pueblos con encanto, antiguas masías, ríos, fuentes, árboles y bosques singulares, miradores, paisajes...

Versión express >>

Esta modalidad combina etapas en las dos Sierras. Se trata de un recorrido que muestra la diversidad de la comarca en cuatro etapas.

