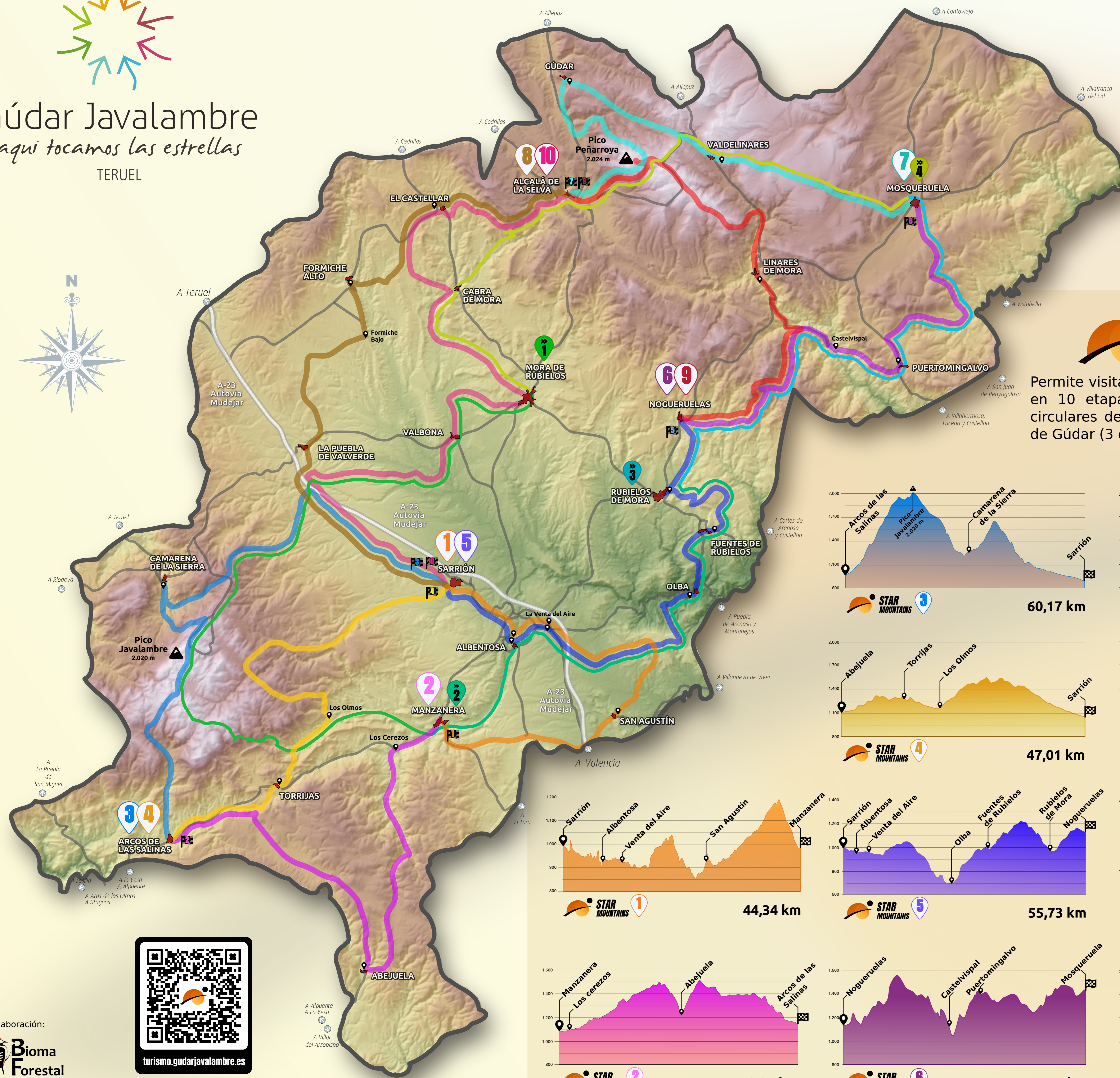





Gúdar Javalambre  
aquí tocamos las estrellas  
TERUEL



Elaboración:  
**Bioma Forestal**

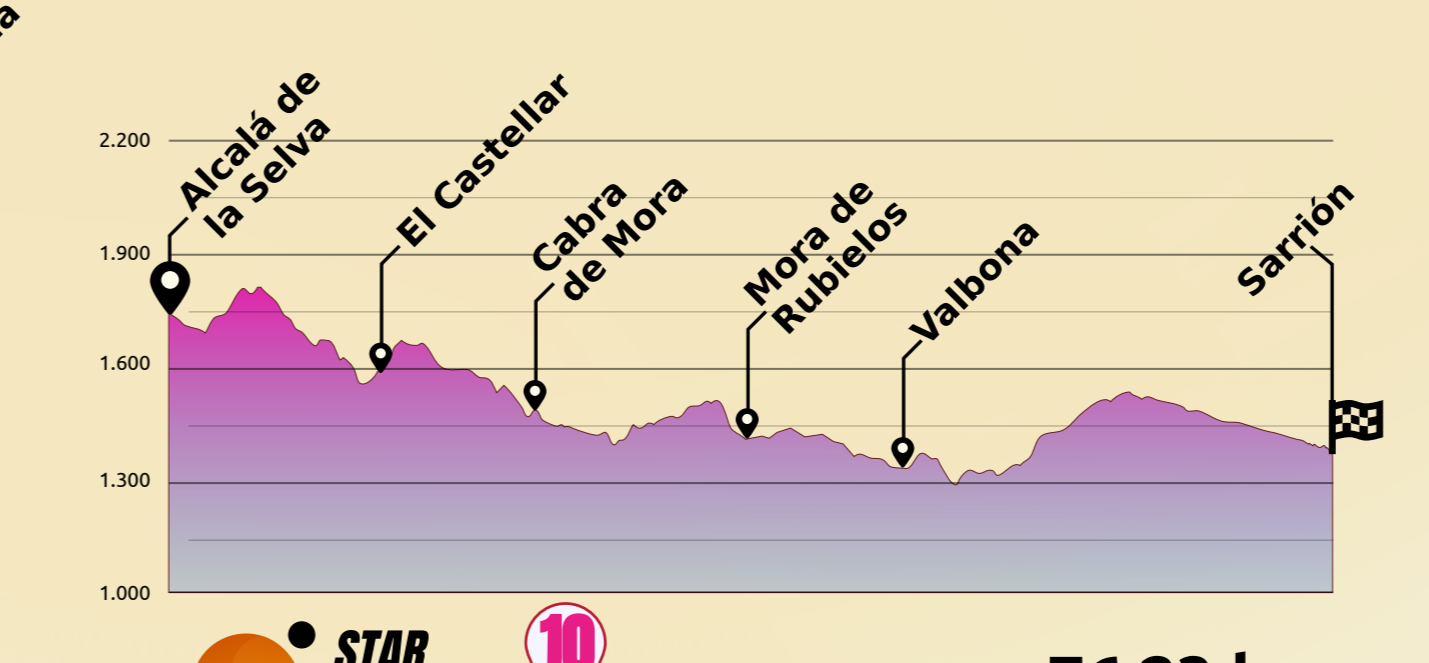
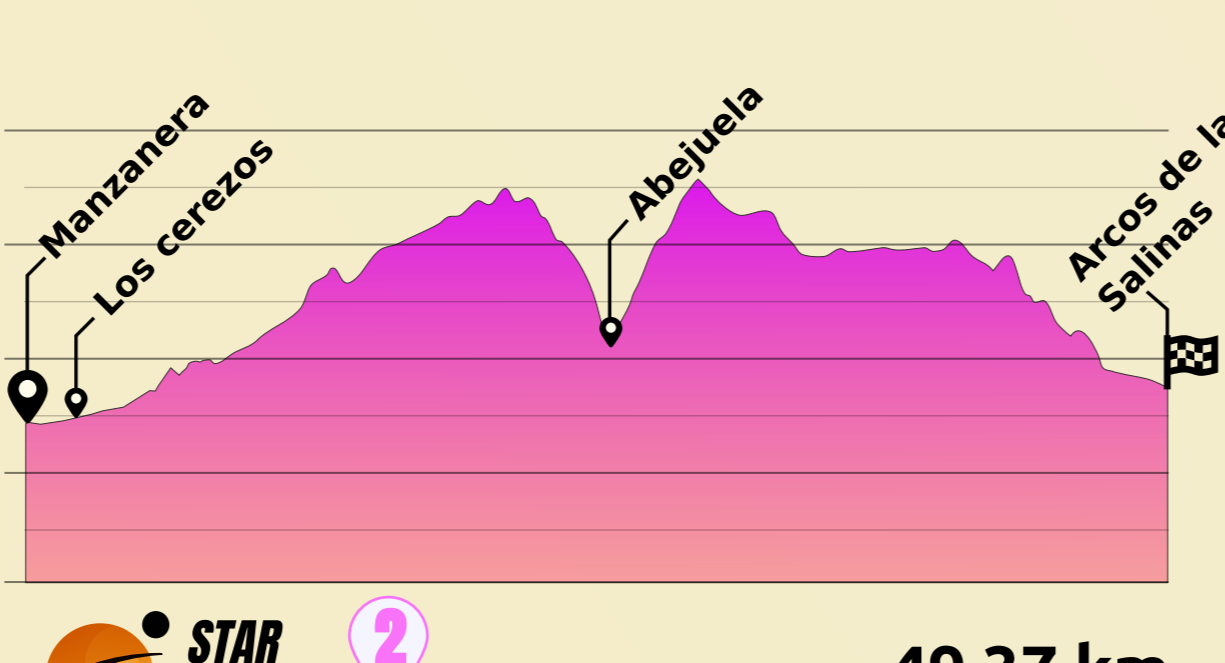
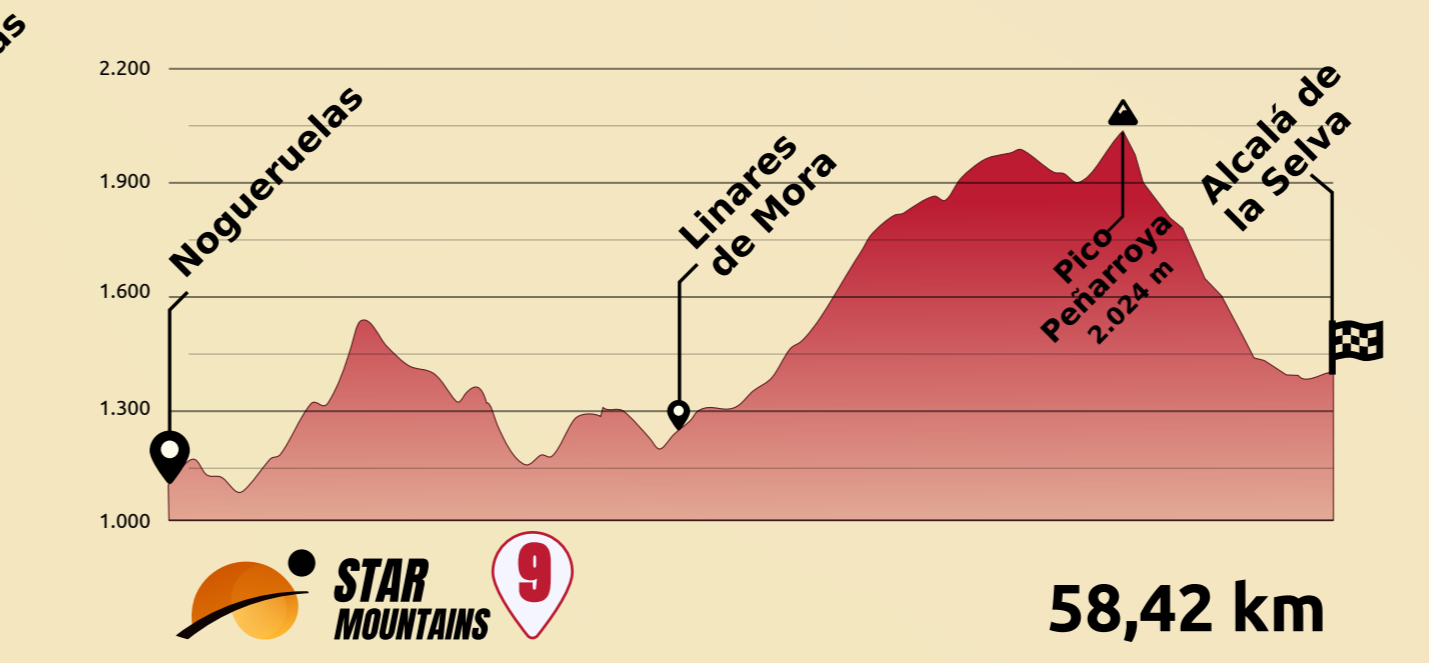
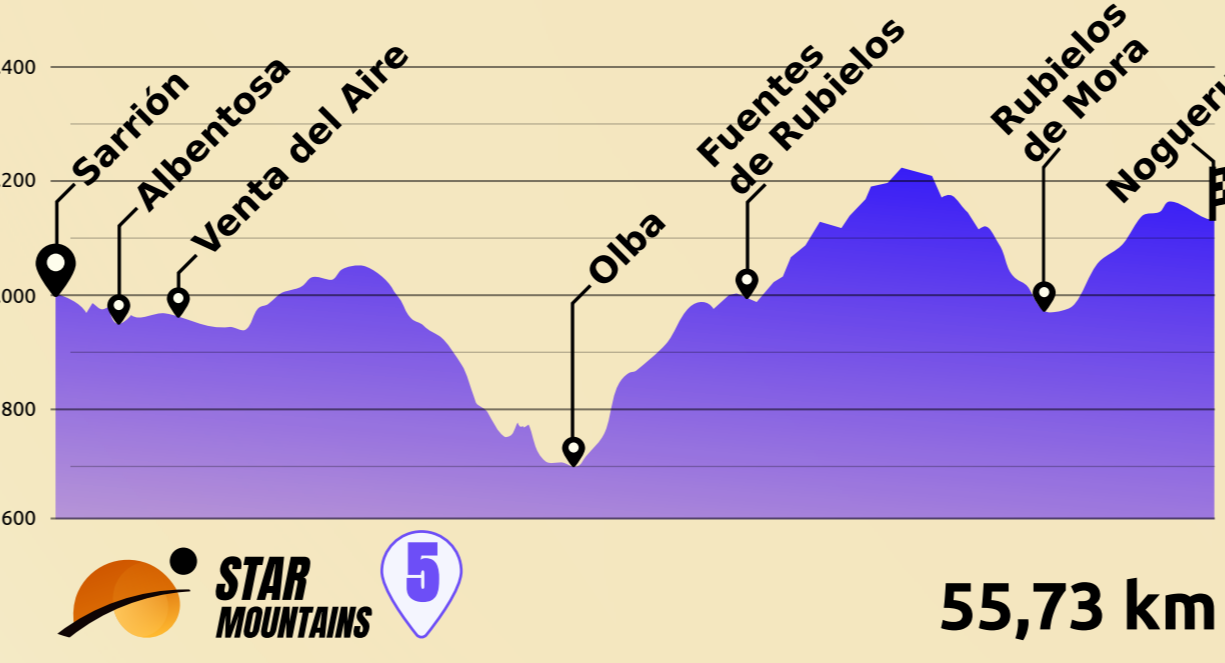
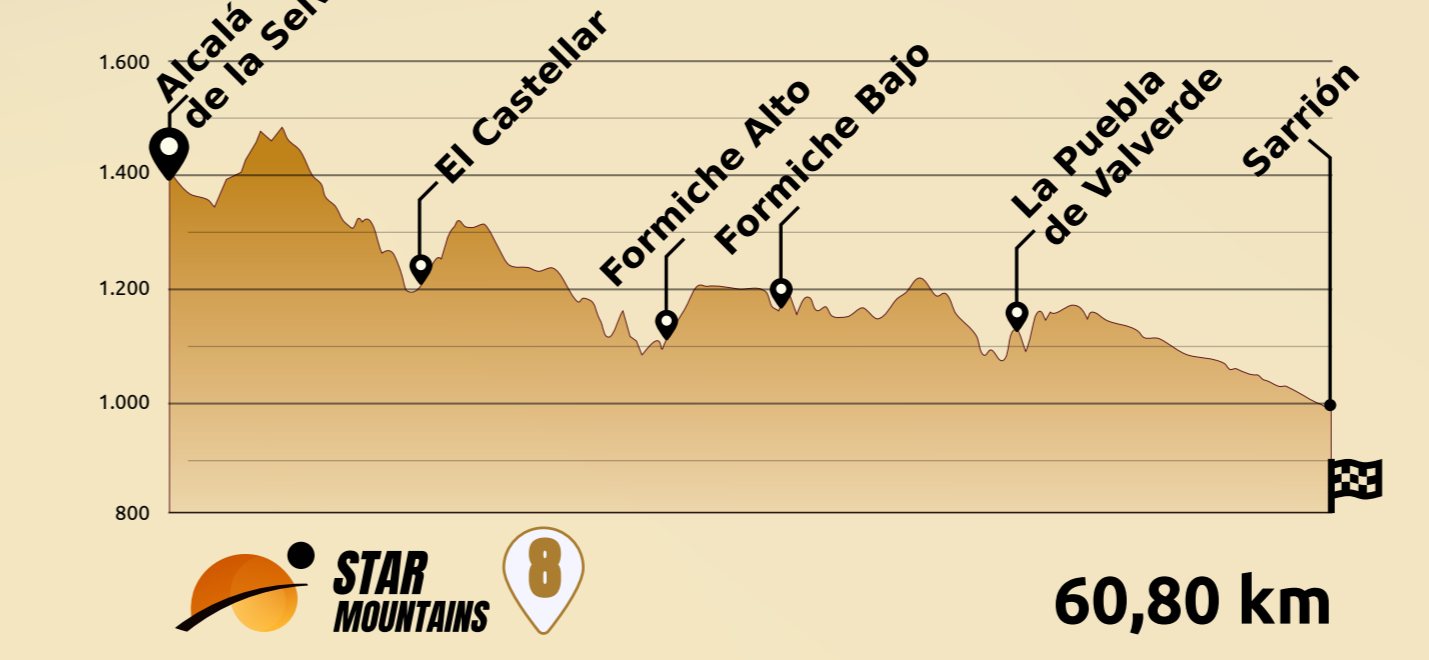
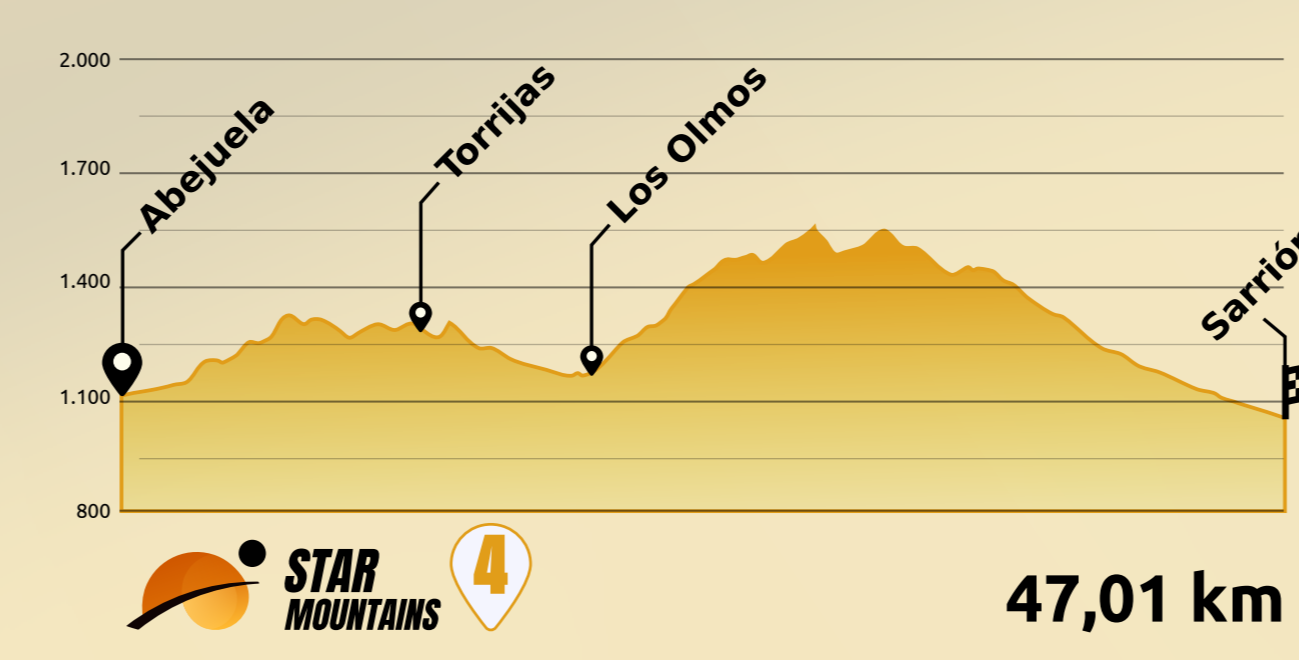
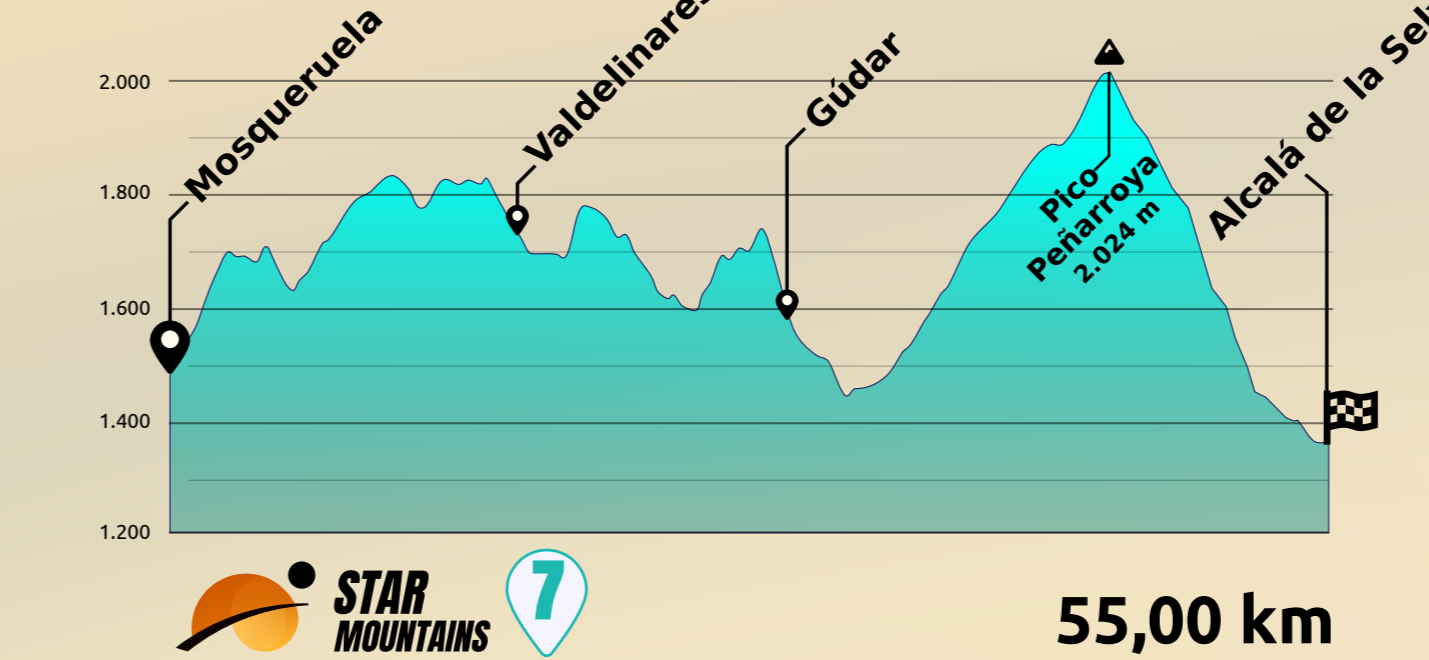
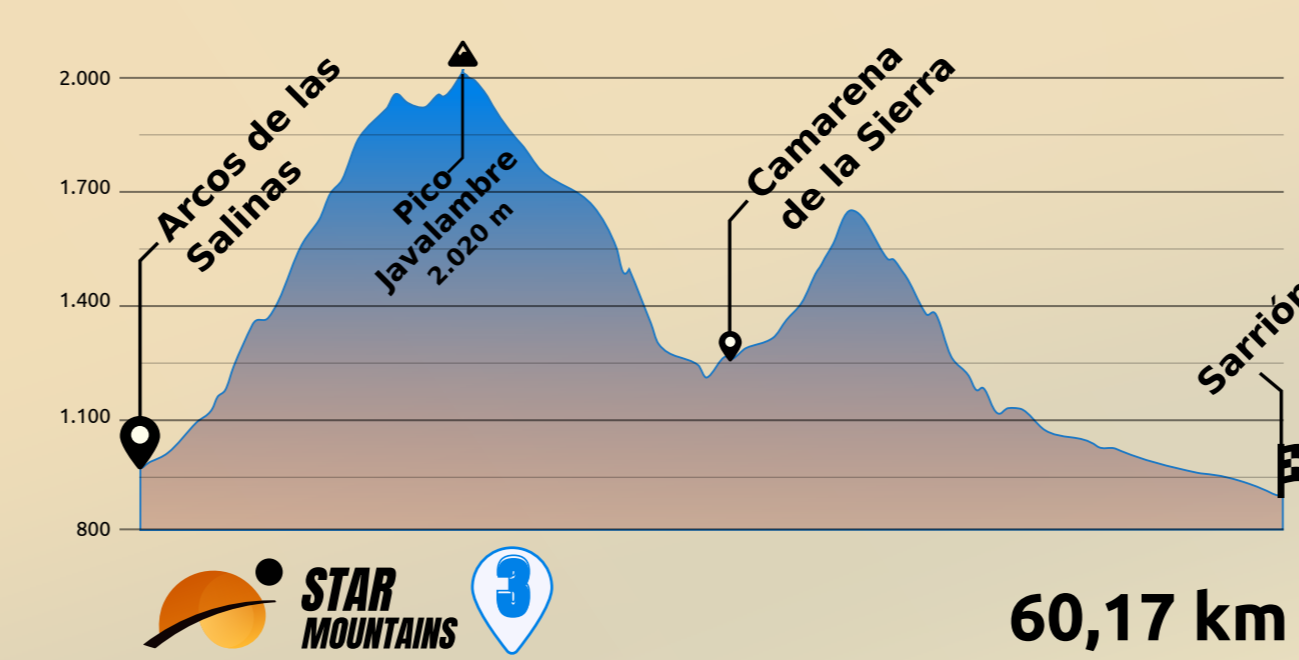


# STAR MOUNTAINS

Gúdar Javalambre

## Versión clásica

Permite visitar todos los municipios de la comarca en 10 etapas. Además es posible hacer rutas circulares de la Sierra de Javalambre (3 días), la de Gúdar (3 o 4 días) o ambas.



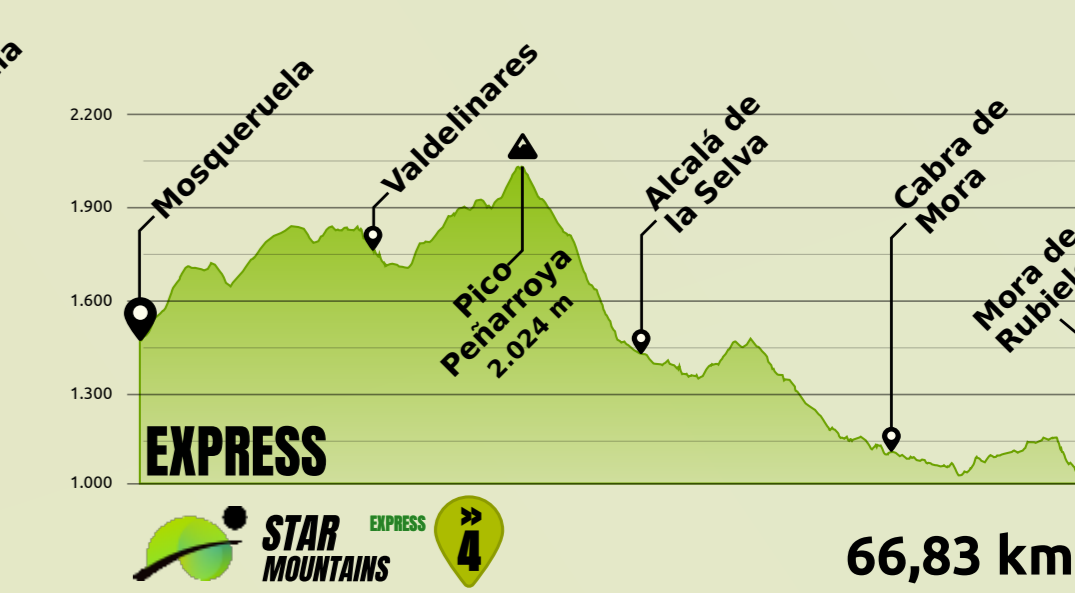
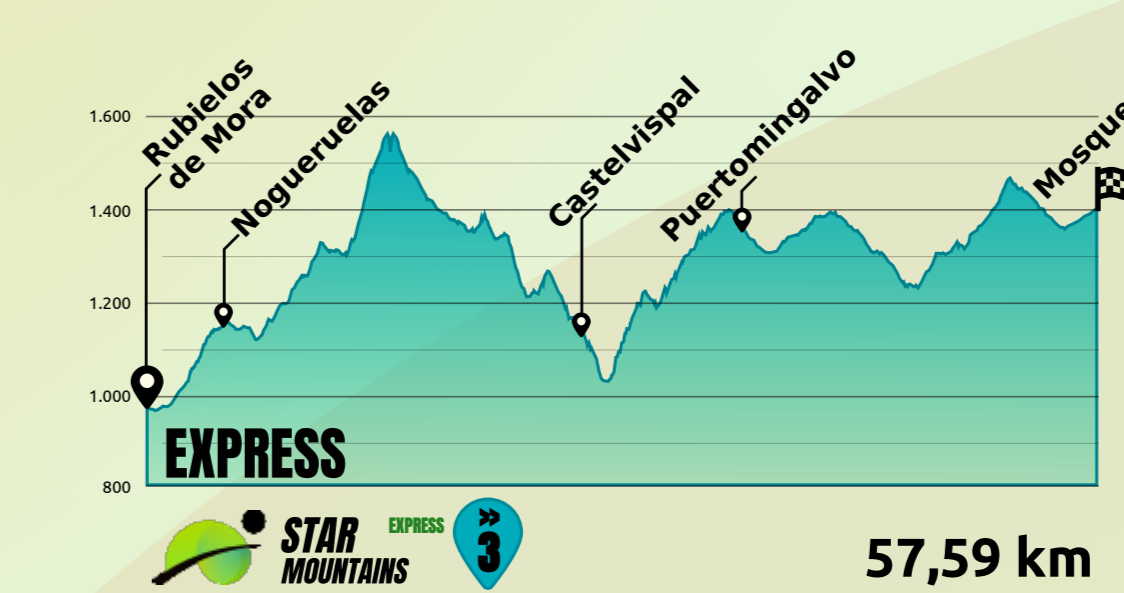
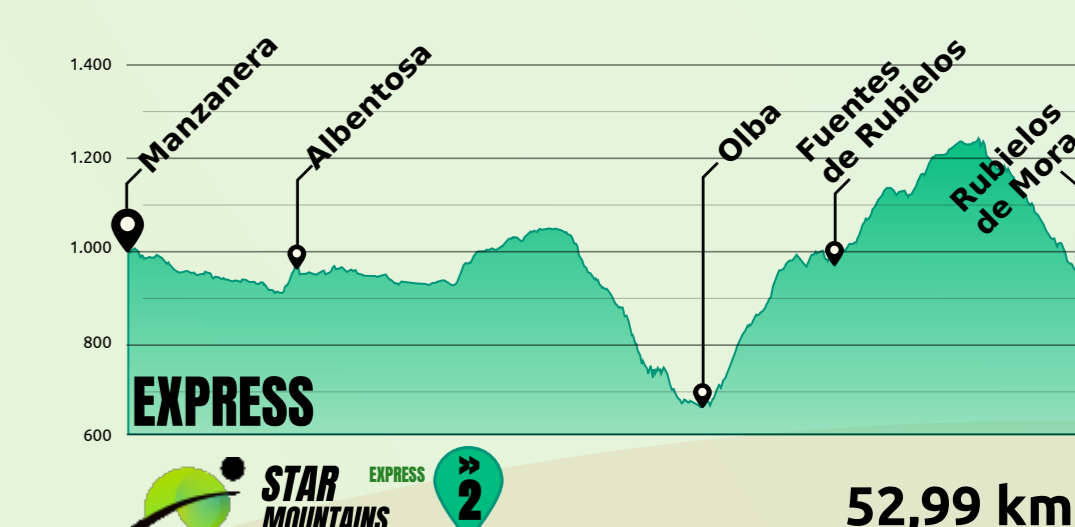
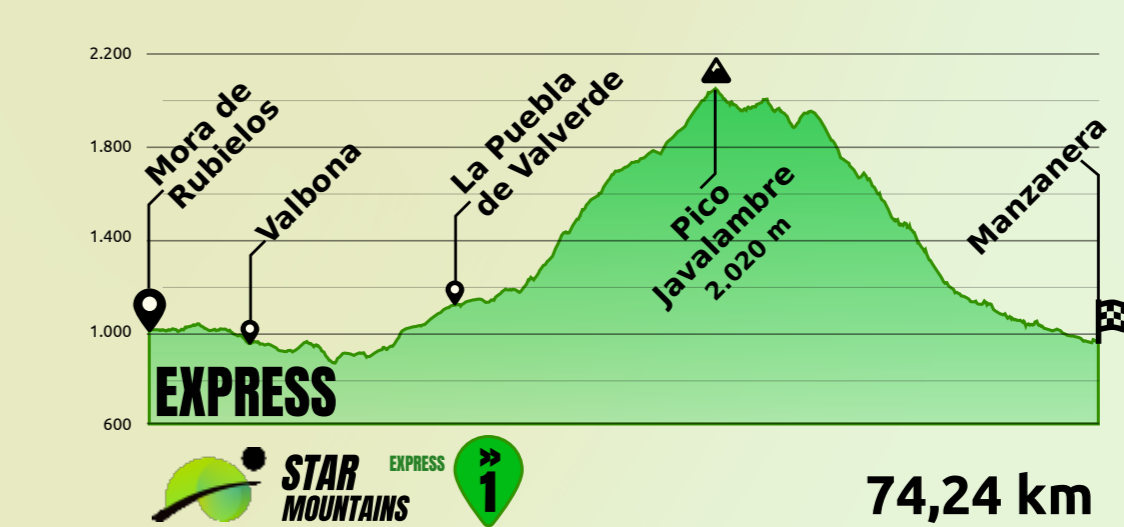
**Star Mountains** es una ruta de bicicleta de montaña que une los 24 municipios de la comarca Gúdar-Javalambre.

Se trata de un recorrido circular que transcurre en su mayor parte por pistas forestales visitando los principales puntos de interés turístico de la comarca, incluidos el pico Peñarroya y el pico Javalambre, las dos montañas más elevadas de la provincia de Teruel, superando en ambos casos los 2000 metros de altitud.

Pueblos con encanto, antiguas masías, ríos, fuentes, árboles y bosques singulares, miradores, paisajes...

## Versión express

Esta modalidad combina etapas en las dos Sierras. Se trata de un recorrido que muestra la diversidad de la comarca en cuatro etapas.



Unión Europea  
Fondo Europeo Agrícola de Desarrollo Rural  
Europa invierte en las zonas rurales

