

STAR MOUNTAINS

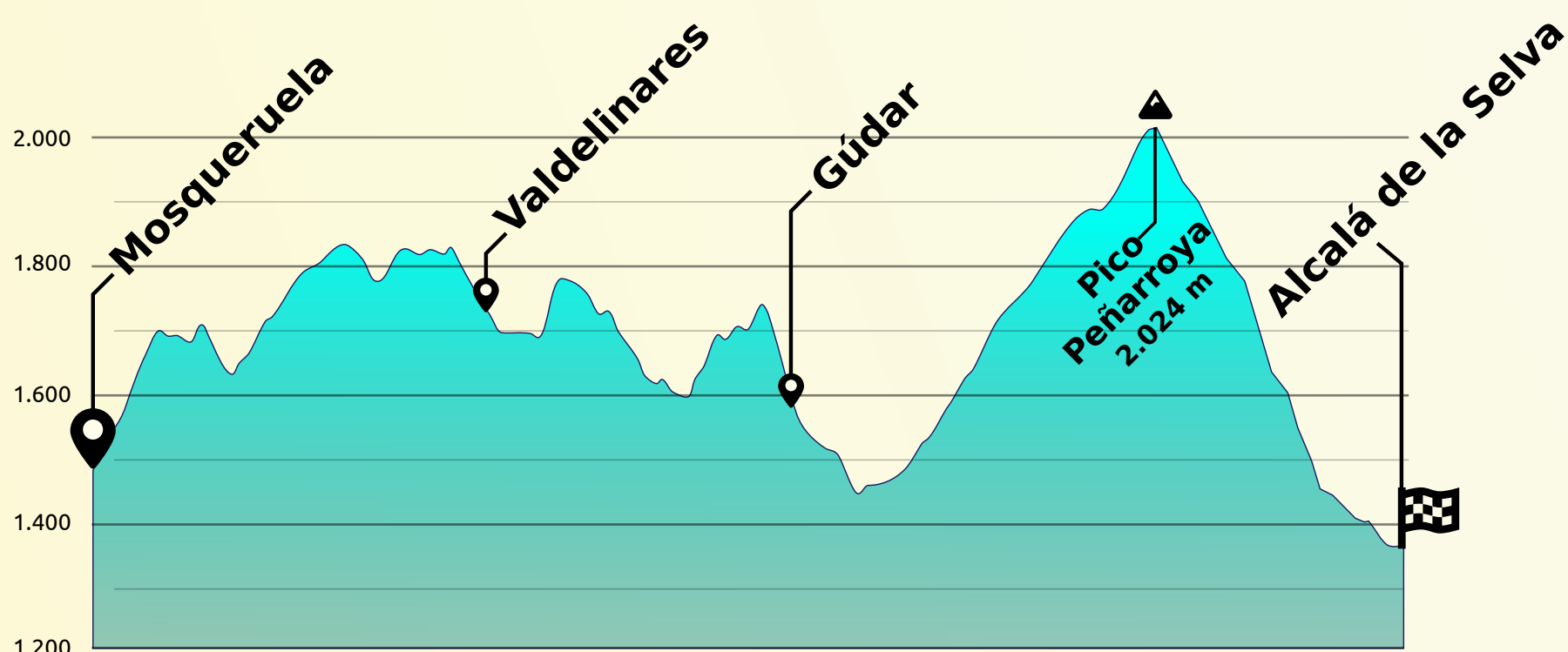
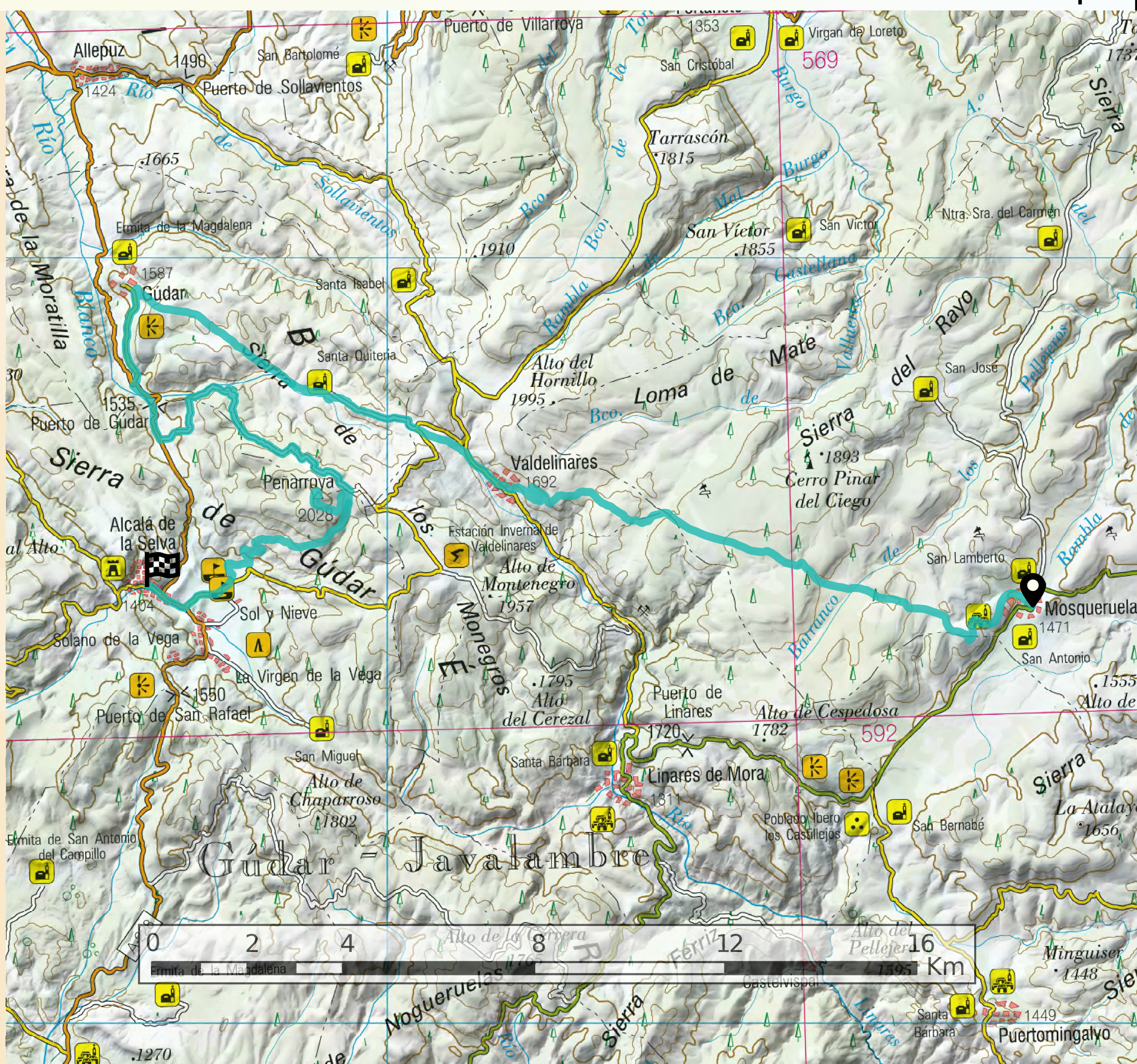
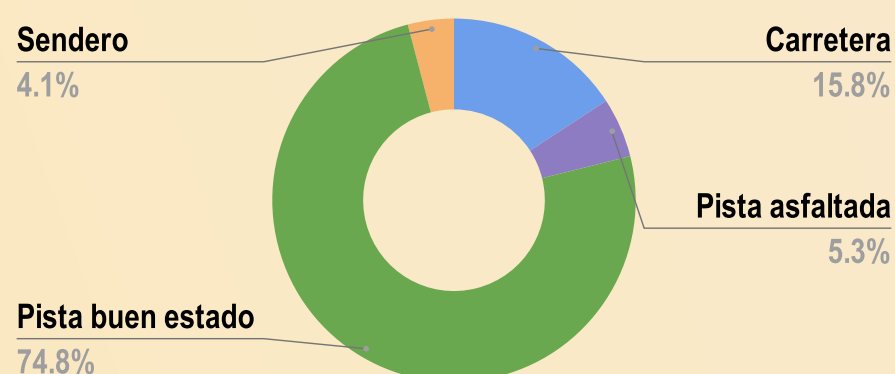
Gúdar Javalambre

Distancia
55,00 km

Desnivel
+ 1.385 m - 1.454 m

Altitud
↑ 2.024 m ↓ 1.375 m

Dificultad
● ● ● ● ROJA



55,00 km

Por lo alto de la Sierra de Gúdar.

Star Mountains 7 parte de Mosqueruela por pista forestal hasta Valdelineares, municipio más alto de España.

Desde el mismo y coincidiendo con el PRTE-29 seguimos por el valle de las Motorritas hasta llegar al pueblo de Gúdar. Un corto pero fuerte descenso nos conduce a la carretera de Alcalá desde donde tomamos una pista para subir al pico Peñarroya, de 2.024 metros de altitud y punto más elevado de la provincia de Teruel.

Desde ahí únicamente resta bajar a la localidad de Alcalá de la Selva.