



# STAR MOUNTAINS

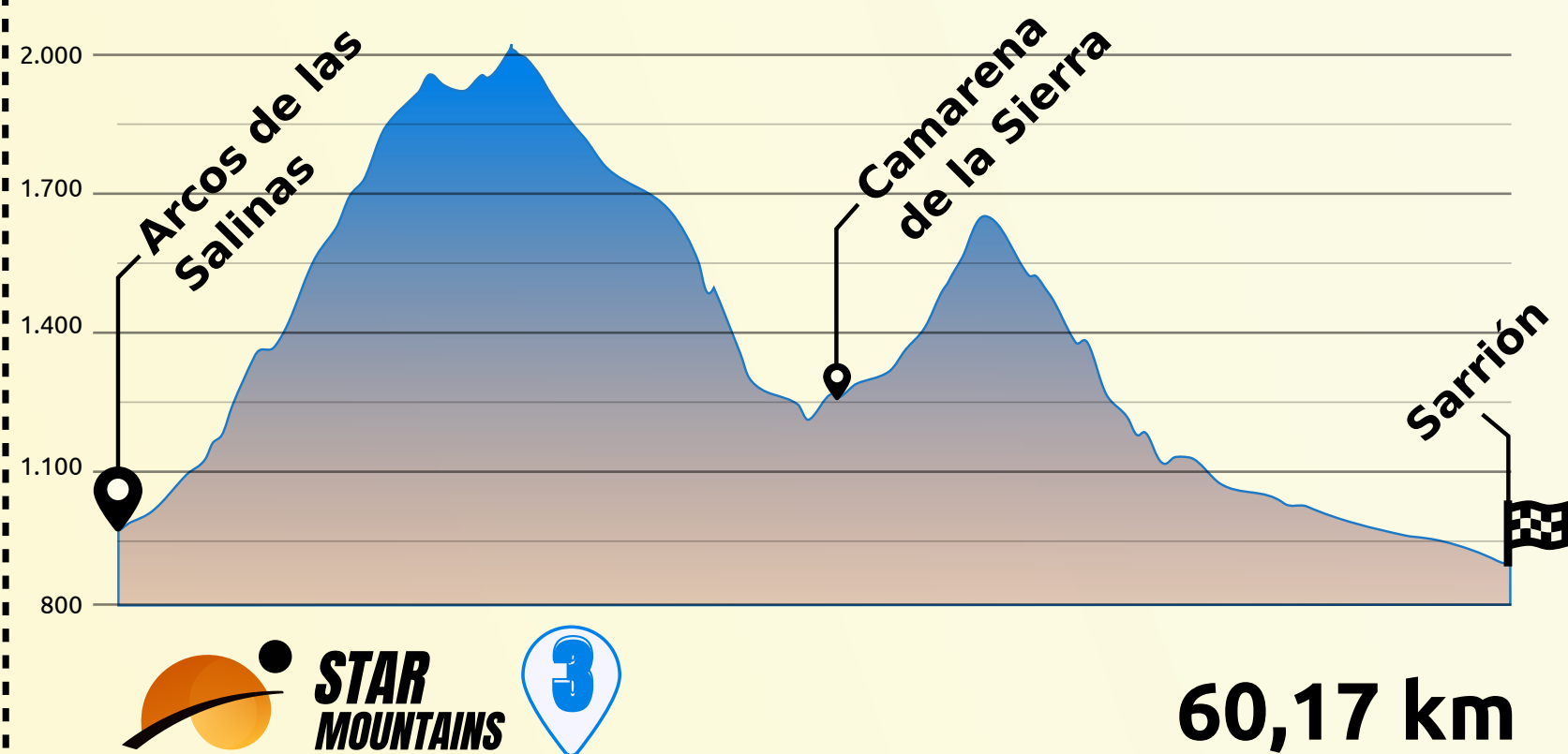
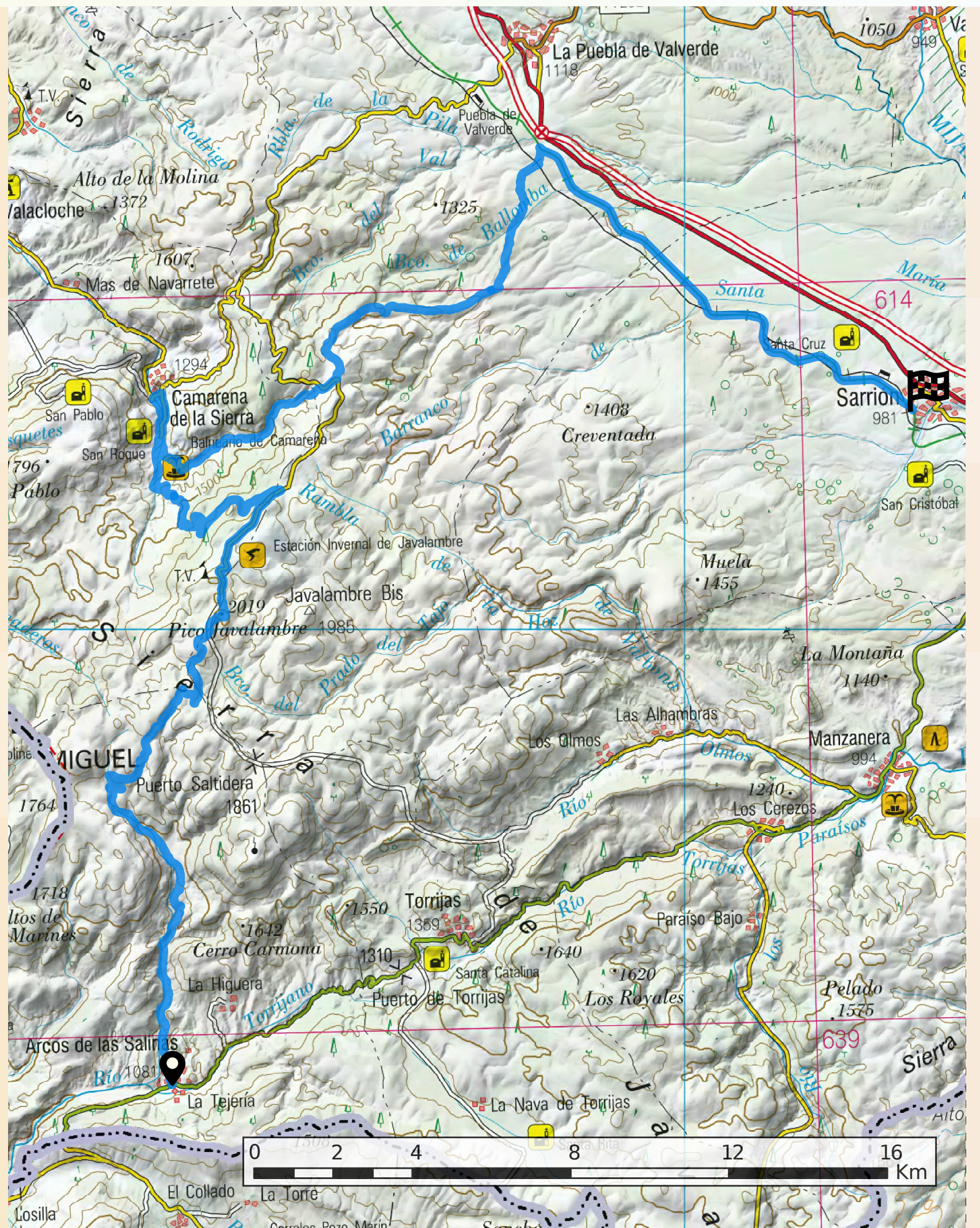
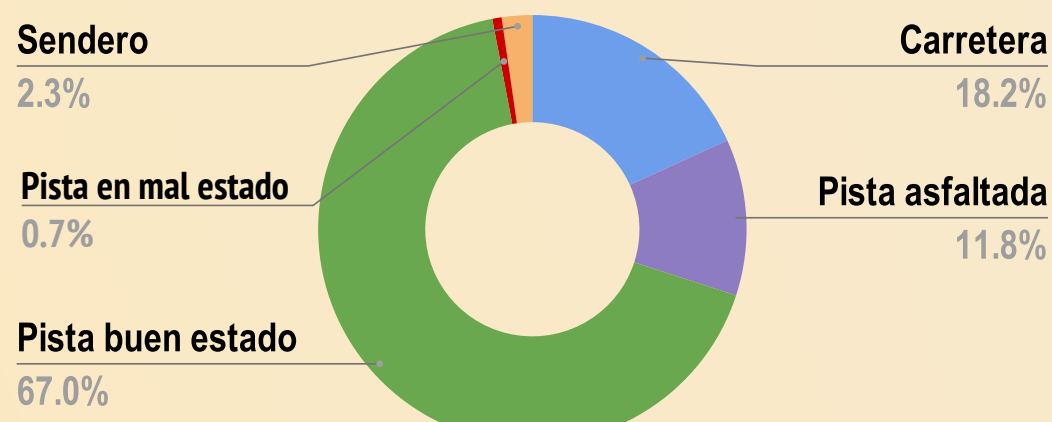
## Gúdar Javalambre

 **Distancia**  
**60,17 km**

 **Desnivel**  
+ 1.509 m - 1.575 m

 **Altitud**  
↑ 2.020 m ↓ 990 m

 **Dificultad**  
    **ROJA**



### **Por los altos de Javalambre.**

Star Mountains 3 comienza en Arcos de las Salinas, en una fuerte subida primero por pista asfaltada y después por pista de tierra que nos lleva hasta el Pico Javalambre, de 2.020 metros de altitud. Tras cruzar la estación de esquí, bajamos a Camarena de la Sierra pasando por el refugio de montaña Rabadá y Navarro. Abandonamos el pueblo y en constante subida, pasaremos junto a las Cabañas de Javalambre, para más tarde bajar hasta conectar con la vía verde. Una vez en el antiguo trazado del tren, el camino nos lleva hasta Sarrión, final de la etapa.

Nota importante: Esta etapa no puede realizarse en los meses invernales ya que su recorrido atraviesa la estación de esquí de Javalambre. Durante los meses invernales la etapa Arcos de las Salinas - Sarrión deberá hacerse por Torrijas (etapa Star Mountains 4).