



STAR MOUNTAINS

Gúdar Javalambre

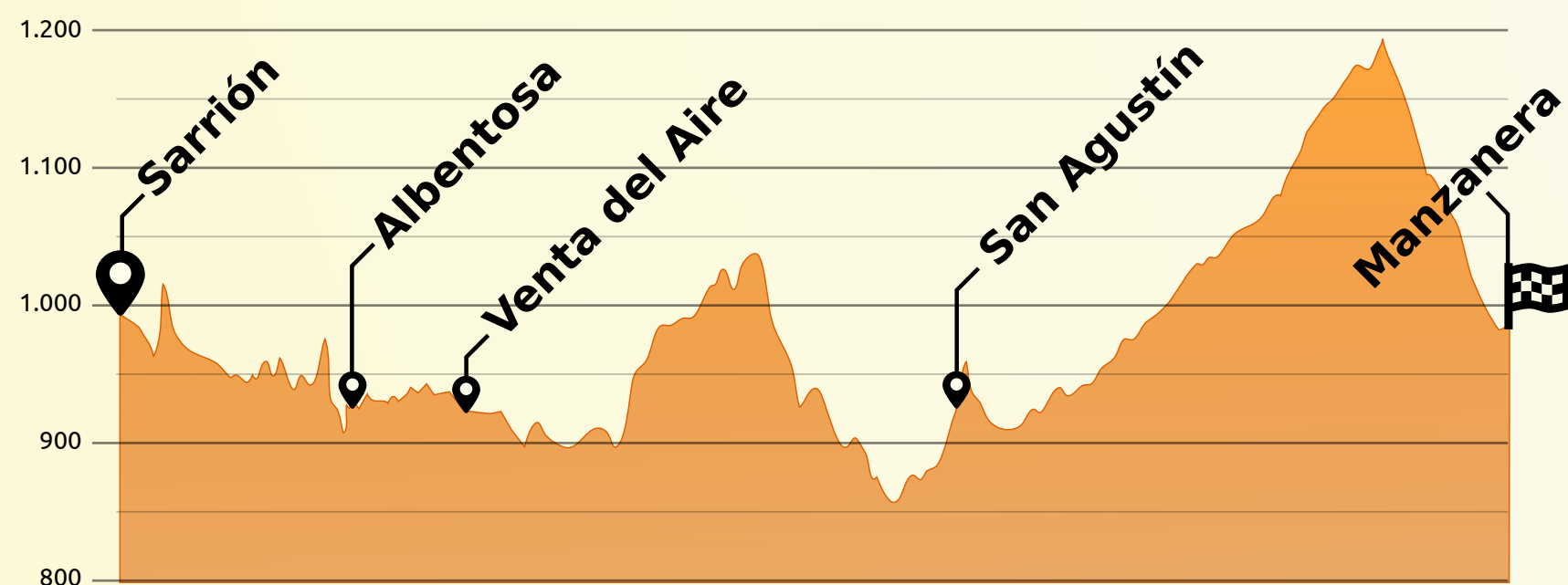
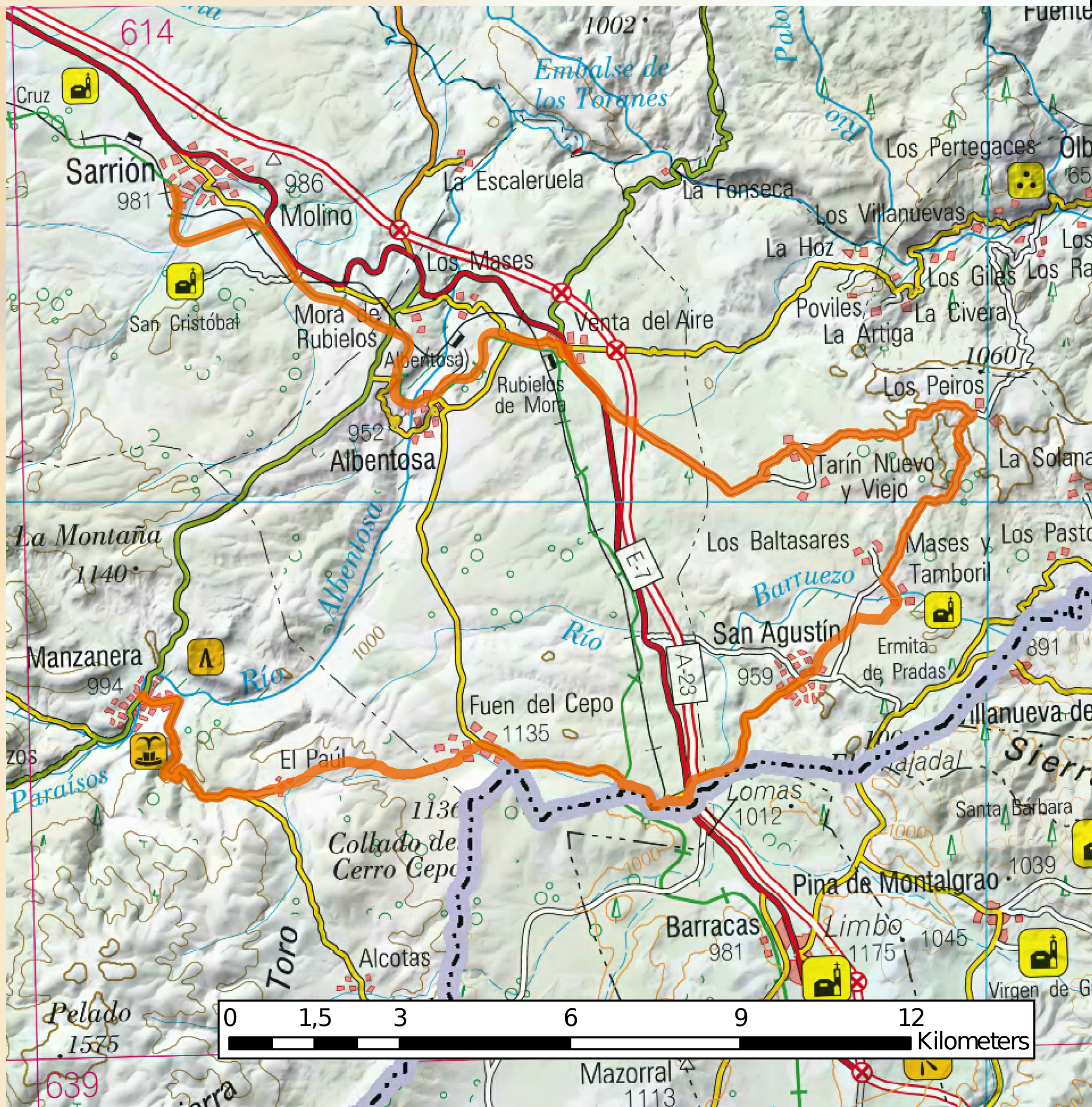
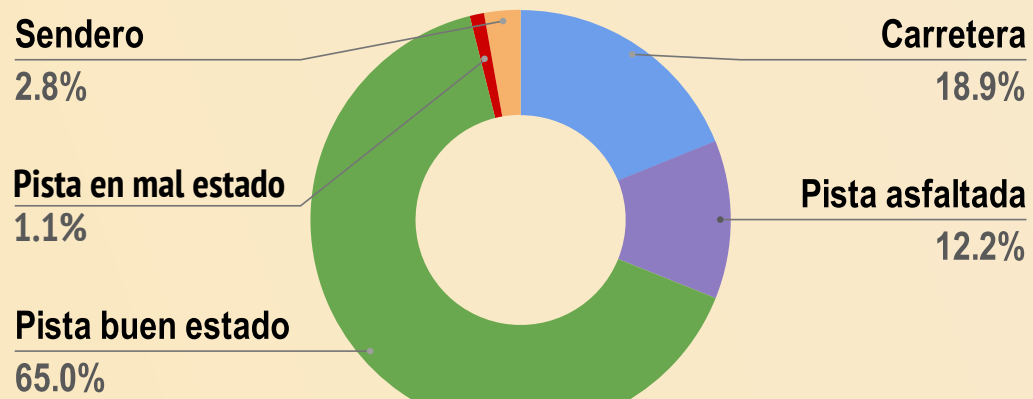
Distancia
44,34 km

Desnivel
+ 613 m - 626 m

Altitud
1.171 m 873 m

Dificultad
ROJA

Firme



Por la parte central de la comarca, entre campos de trufas y boques de roble y carrasca.

Star Mountains 1 comienza en Sarrión tomando la vía verde en dirección Albentosa. En la Venta del Aire se abandona este vial tomando pistas forestales en buen estado que nos llevan por los barrios y el municipio de San Agustín. Desde este pueblo, se toma la carretera hasta cruzar la A-23.

Una bonita senda entre carrascas une Fuen del Cepo y el Paul, desde donde se inicia el descenso a Manzanera.



44,34 km