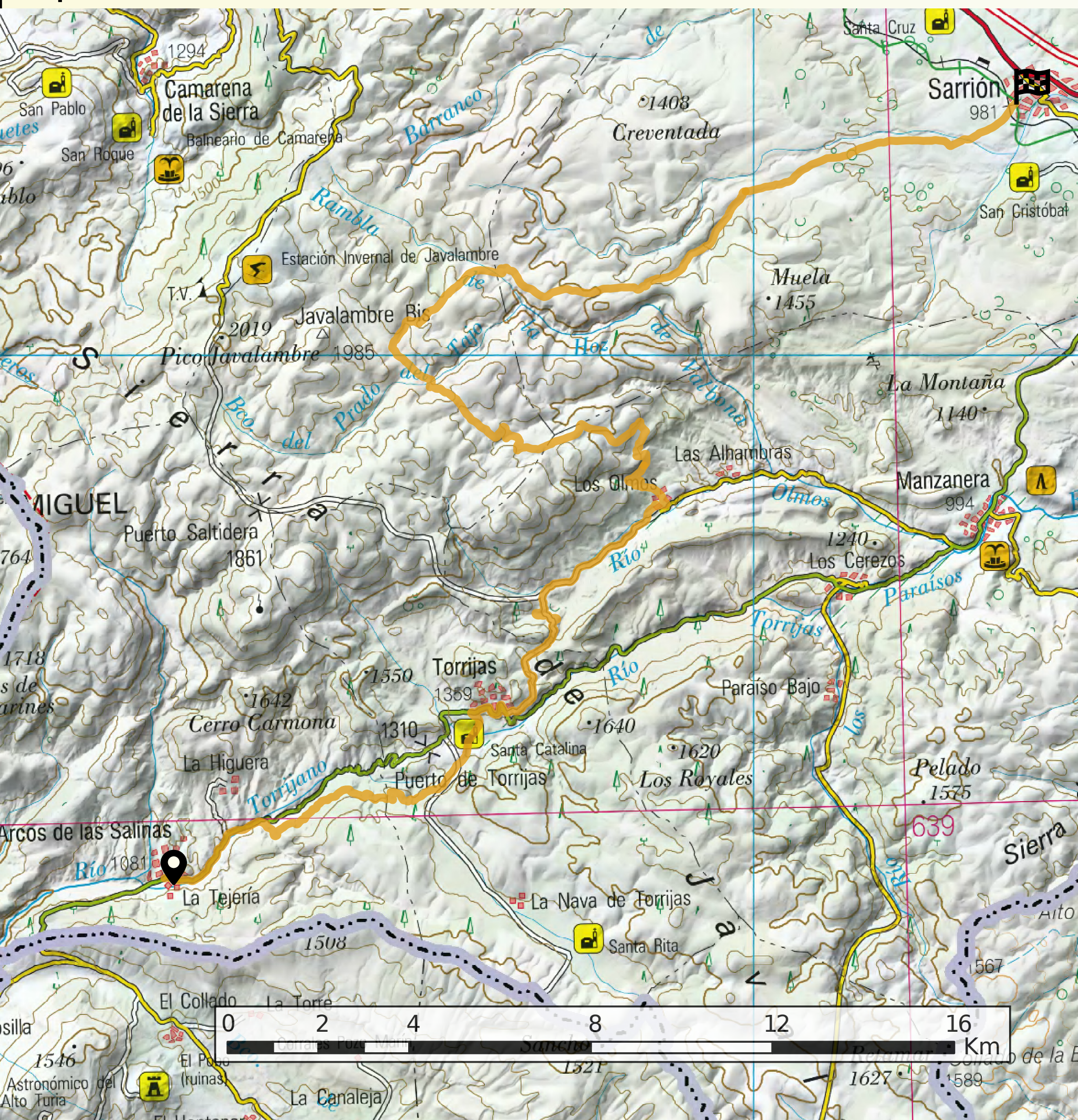






STAR MOUNTAINS

Gúdar Javalambre

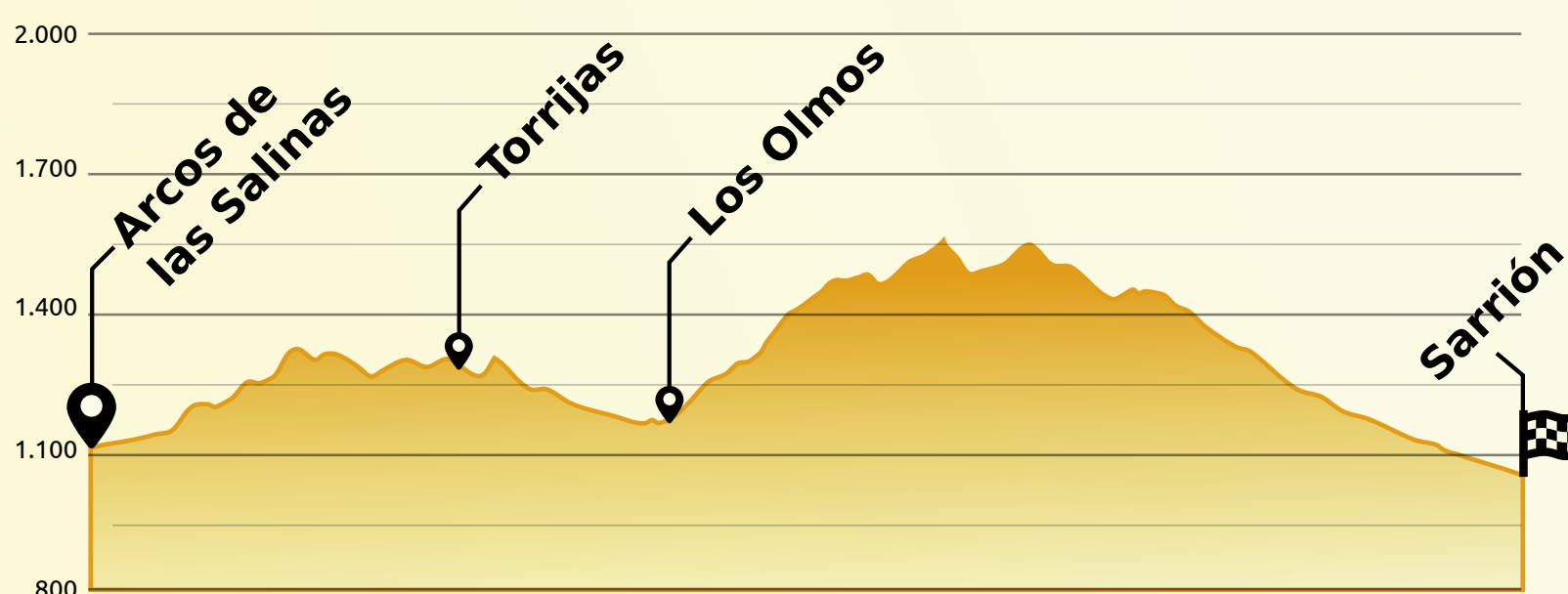
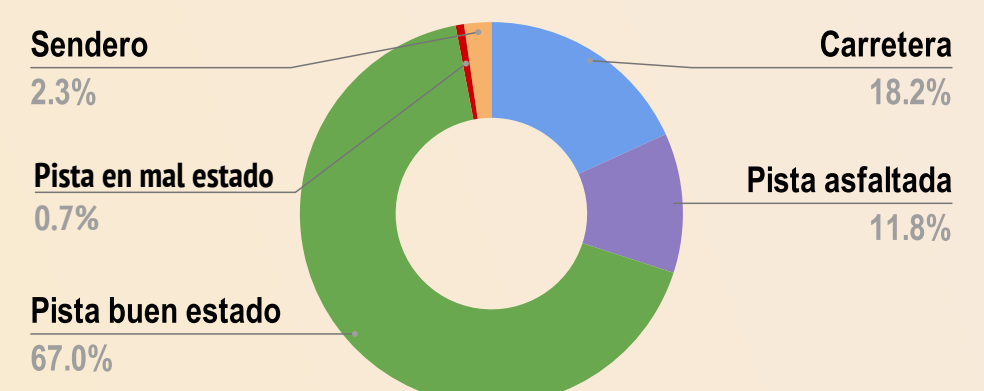


 **Distancia**
47,01 km

 **Desnivel**
⊕ 1.271 m ⊖ 1.340 m

 **Altitud**
⬆ 1.712 m ⬇ 994 m

 **Dificultad**
    **ROJA**



47,01 km

 **Entre sabinas rastreras y vestigios de la guerra civil.**

Star Mountains 4 arranca en Arcos de las Salinas, desde donde se dirige a Torrijas y al barrio de los Olmos.

Desde este último, comienza una subida por pista forestal hasta superar los 1.500 metros de altitud. Una vez arriba con el típico paisaje de la alta montaña de Javalambre y tras atravesar una zona de dolinas, comienza un suave descenso coincidiendo con la ruta de las fortificaciones defensivas de la guerra civil de Sarrion, localidad donde finaliza la etapa.