



STAR MOUNTAINS EXPRESS

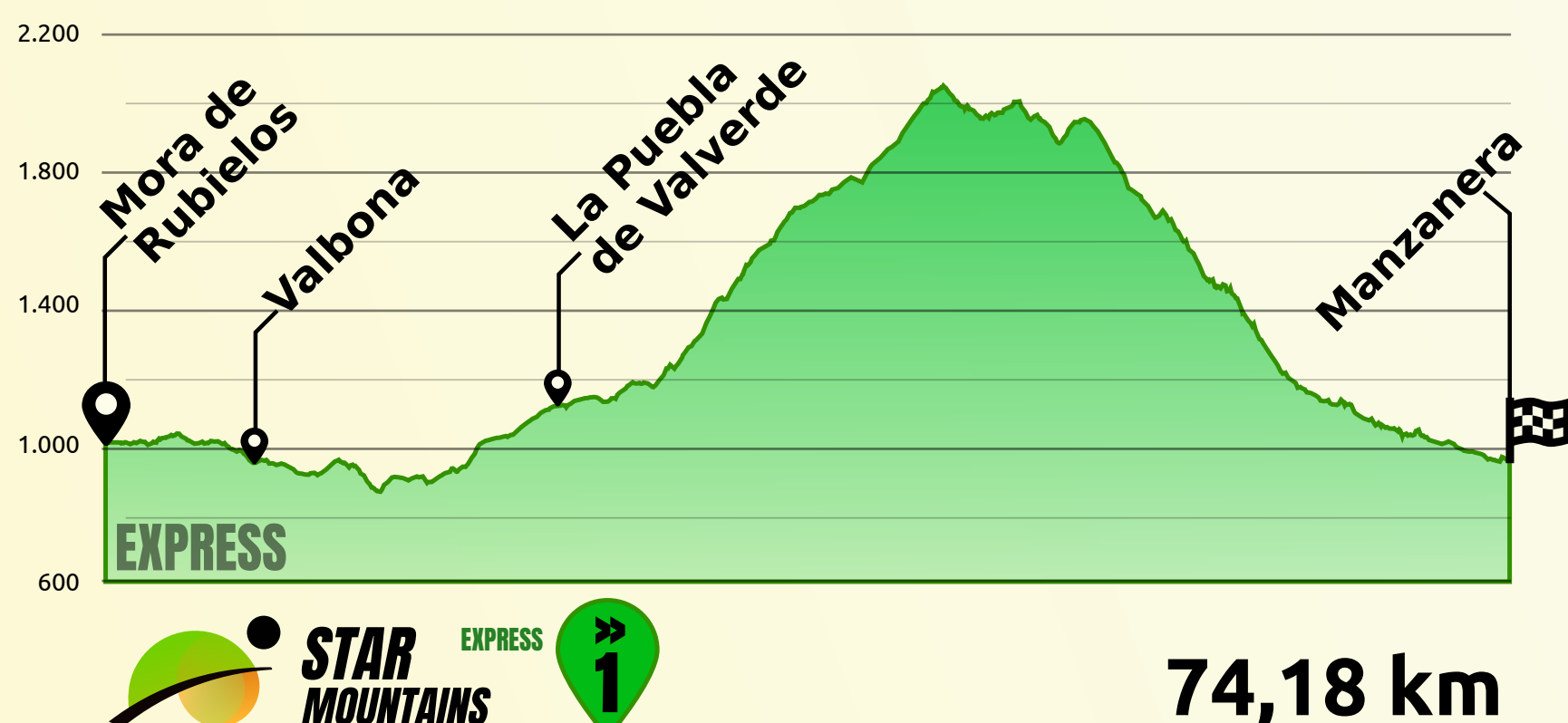
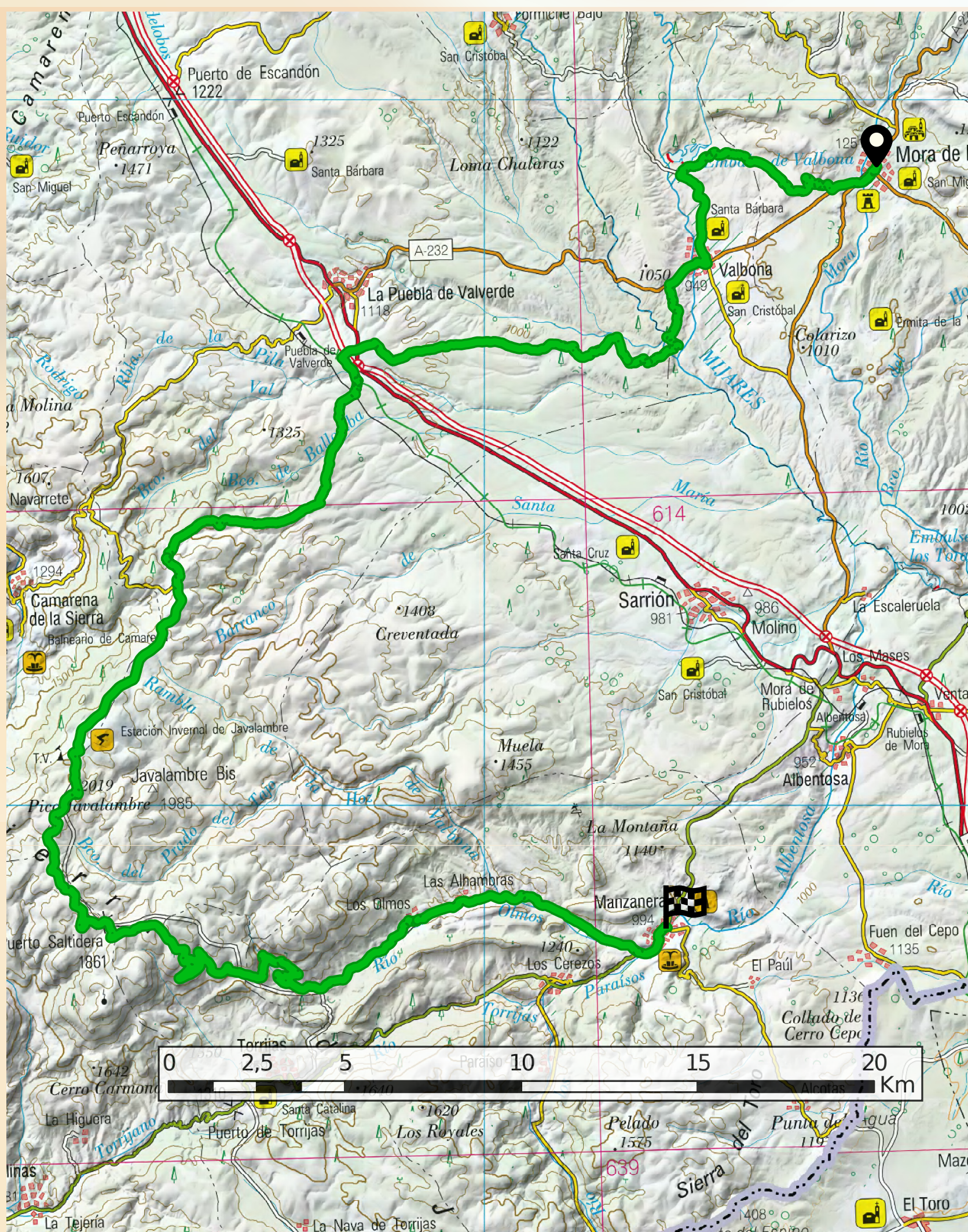
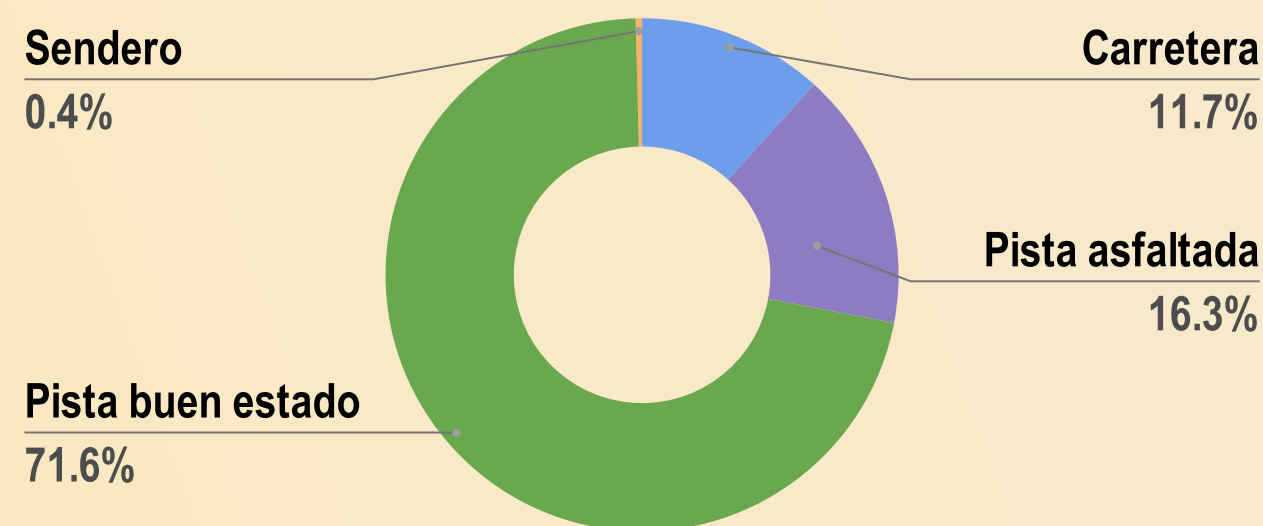
Gúdar Javalambre

Distancia
74,18 km

Desnivel
+ **1.495 m** - **1.544 m**

Altitud
↑ **2.020 m** ↓ **902 m**

Dificultad
● ● ● ● **ROJA**



De Mora de Rubielos al Pico Javalambre.

Star Mountains Express 1 empieza en Mora de Rubielos rumbo a Valbona coincidiendo con el trazado del GR-8. Tras pasar esta localidad y cruzar el río, empieza una subida que progresivamente se va endureciendo hasta llegar al pico Javalambre, de 2020 metros de altitud.

Desde la cima y tras disfrutar de las espectaculares vistas, unas cómodas pistas siempre favorables nos conducirán a los Olmos y a las Alhambras, finalizando la etapa en Manzanera.